

Boletín Diario de Hidrología y Meteorología, jurisdicción CAR

Número 325, 29 de Diciembre de 2016

ESTADO GENERAL DE NIVELES Y CAUDALES ÚLTIMAS 24 HORAS.

El siguiente es el resumen de los principales registro de niveles y precipitaciones de la Jurisdicción CAR.

ESTADO GENERAL DE LLUVIAS ULTIMAS 24 HORAS

En la cuenca del Río Bogotá no se registraron precipitaciones predominando el tiempo seco.

Precipitaciones Cuenca del Río Bogotá:

Cuenca alta:

No se registraron precipitaciones, predominando el tiempo seco.

Cuenca Media:

No se registraron precipitaciones, predominando el tiempo seco.

Cuenca Baja:

No se registraron precipitaciones, predominando el tiempo seco.

Cuenca del río Bogotá

Para el día de hoy se observa:

- **Saucio (Chocontá):** 0.33 m (Caudal 0.30 m³/s), Ascendente. **(Nivel de alerta 2.2 m).**
- **Santa Rosita (Suesca):** 0.54 m (Caudal 3.29 m³/s), Estable. **(Nivel de alerta 2.5 m).**
- **Puente Florencia (Gachancipá):** 1.74 m (Caudal 3.54 m³/s), Estable. **(Nivel de alerta 3.5 m).**
- **Puente Tocancipá (Tocancipá):** 2.09 m (Caudal 4.07 m³/s), Estable. **(Nivel de alerta 3.8 m).**
- **Puente Vargas (Cajicá):** 2.65 m (Caudal 5.99 m³/s), Descendente. **(Nivel de alerta 4.5 m).**
- **Puente Virgen (Cota):** 1.70 m (Caudal 7.19 m³/s), Descendente. **(Nivel de alerta 4.0 m).**
- **Puente Cundinamarca (Funza):** 1.31 m (Caudal 23.54 m³/s), Descendente. **(Nivel de alerta 4.4 m).**
- **Alicachín (Soacha):** Caudal 30.26 m³/s, Descendente.

ESTADO GENERAL DE LLUVIAS ULTIMAS 24 HORAS.

En las cuencas del Río Suarez y Río Negro no se registraron precipitaciones, predominando el tiempo seco en ambas cuencas.

Precipitaciones Cuenca del Río Suarez:

Cuenca alta:

No se registraron precipitaciones, predominando el tiempo seco.

Cuenca media:

No se registraron precipitaciones, predominando el tiempo seco.

Precipitaciones Cuenca del Río Negro:

No se registraron precipitaciones, predominando el tiempo seco.

Cuenca de la laguna de Fúquene y Río Suárez

Para el día de hoy se observa:

- **La Boyera, (Río Ubaté):** 0.28 m, (Caudal 0.21 m³/s), Descendente. **(Nivel de alerta 2.0 m).**
- **La Balsa, (Río Lenguazaque):** 1.21 m (Caudal 0.45 m³/s), Descendente. **(Nivel de alerta 2.5 m).**
- **Puente Merchán (Saboya):** 2.37 (Caudal 10.25 m³/s), Descendente. **(Nivel de alerta 3.5 m).**
- **Ticha Maria (Quebrada Honda - Guachetá):** 1.06 m (Caudal 1.57 m³/s), Descendente. **(Nivel de alerta 2.5 m).**
- **Laguna de Fúquene:** 0.75 m (Cota 2538.47 m.s.n.m), Estable. **(Nivel de alerta 0.93 m).**

Cuenca del río Sumapaz:

Se evidencia un nivel descendente en la cuenca con respecto al día de ayer.

Puente Rojo: 0.65 Caudal (1.77 m³/s), Descendente.

ESTADO GENERAL DE LLUVIAS ÚLTIMAS 24 HORAS

En la cuenca del Río Sumapaz se registraron lluvias puntuales, predominando el tiempo seco; mientras que en la cuenca del Río Garagoa no se presentaron precipitaciones, predominando el tiempo seco.

Precipitaciones Cuenca Río Sumapaz:

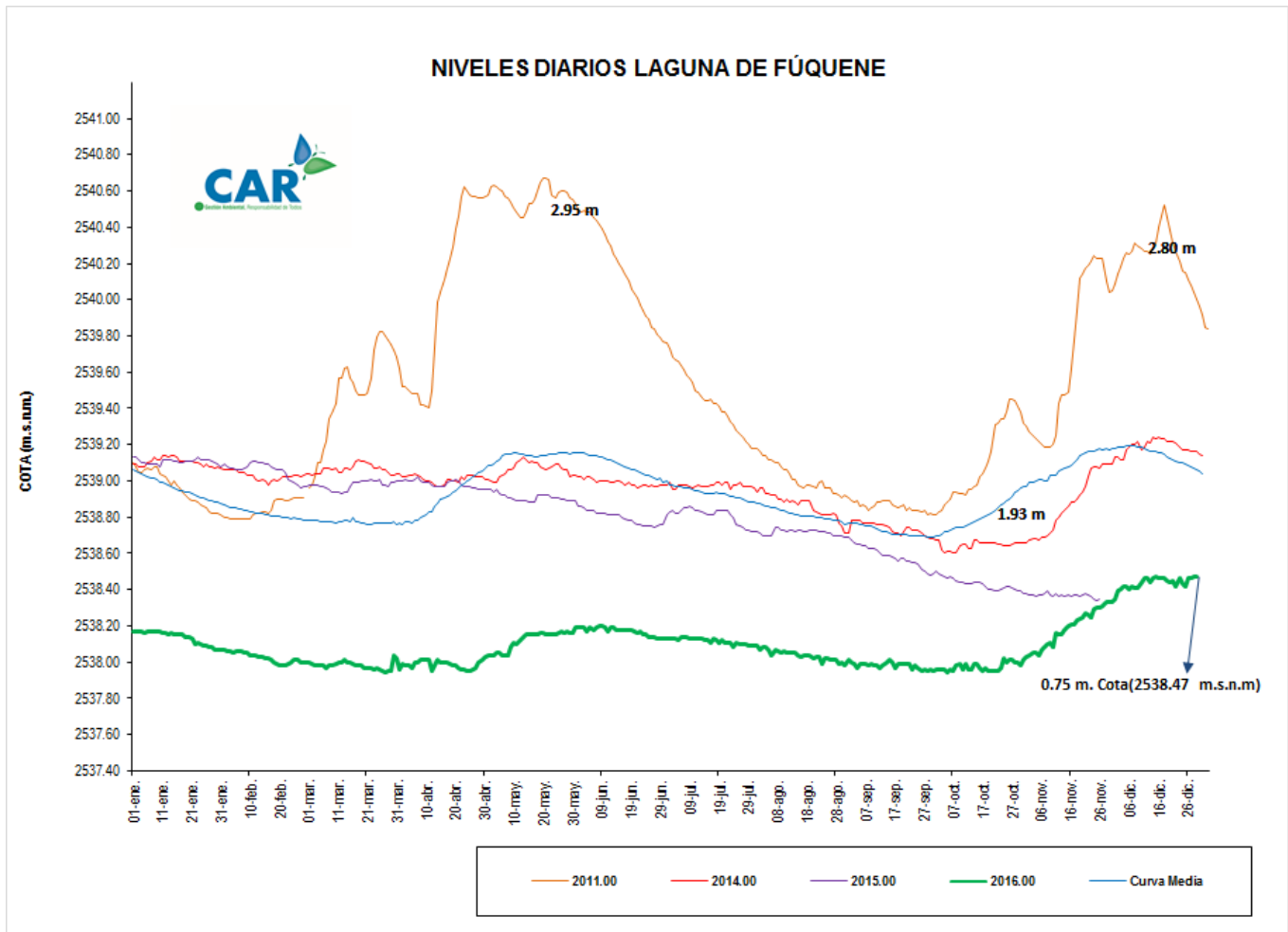
Se registraron lluvias Pasca (11.0 mm), predominando el tiempo seco en la cuenca.

Precipitaciones Cuenca Río Garagoa:

No se presentaron precipitaciones en la zona. Predominio de tiempo seco en la cuenca.

LAGUNA FUQUENE

La Laguna de Fúquene registra un nivel estable con respecto al día de ayer; su nivel es 0.75 m, y su cota es de 2538.47 (m.s.n.m.).



SISTEMAS REGULADOS

El día de hoy para el agregado norte la descarga se presenta con un valor de 8.50 (m³/s); mientras que la apertura del sistema Chingaza se encuentra en 9.25 (m³/s).

ESTADO GENERAL DE LOS SISTEMAS REGULADOS

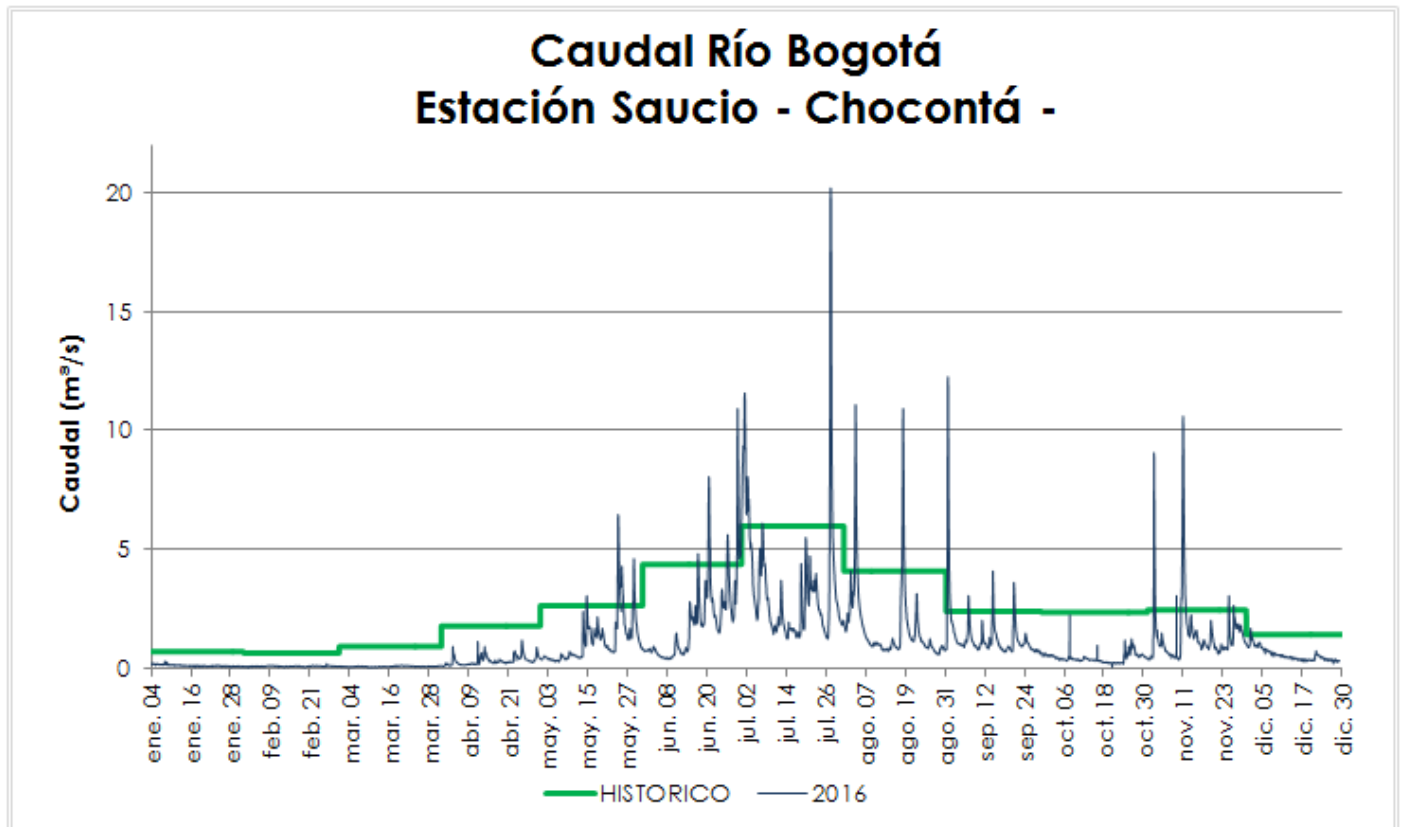
EMBALSE	CAPACIDAD (Mm ³)	VOLUMEN A LA FECHA (Mm ³)	ESTADO (%)	DESCARGA (m ³ /s)	CAPACIDAD DE REGULACIÓN (Mm ³)	TENDENCIA
Neusa	117.0	85.944	73%	1.50	31.06	ESTABLE
Sisga	90.00	51.974	58%	3.00	38.03	DESCENDENTE
Tominé	619.6	205.824	33%	4.00	413.73	DESCENDENTE
TOTAL AGREGADO NORTE	826.6	343.742	42%	8.50		DESCENDENTE
Chuza	218.6	191.120	87%	8.25	27.43	DESCENDENTE
San Rafael	67.620	56.340	83%	1.00	11.28	DESCENDENTE
TOTAL SISTEMA CHINGAZA	286.2	247.460	86%	9.25		DESCENDENTE
Hato	12.700	8.017	63%	0.10	6.02	ASCENDENTE

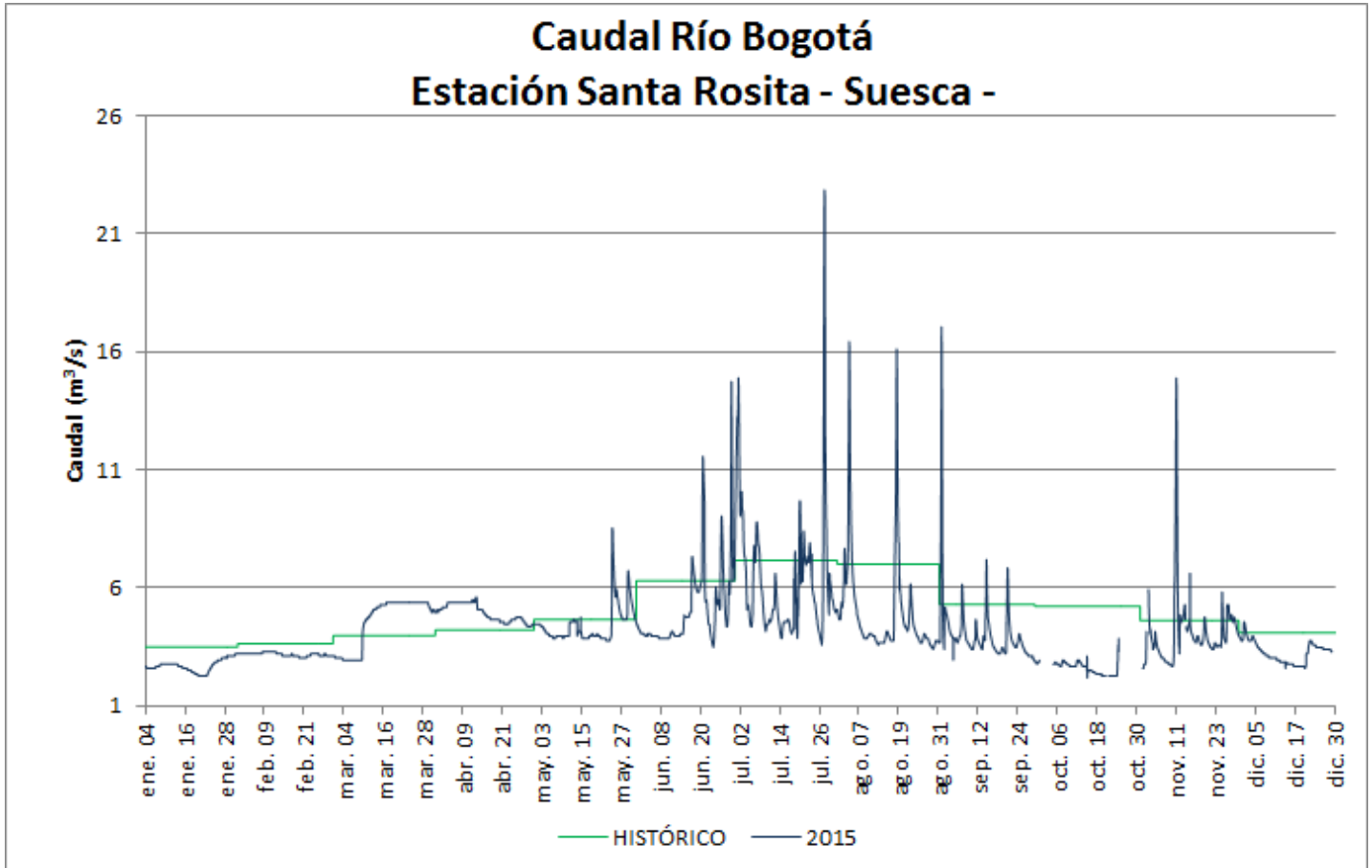
Fecha: 29 de Diciembre de 2016 a las 12:00 Pm.

PRONÓSTICO PARA EL DÍA DE HOY

De acuerdo con el IDEAM: "En horas de la mañana se estima cielo ligeramente cubierto con tiempo seco. Durante la tarde se pronostica aumento moderado de la nubosidad con predominio de tiempo seco. No se descartan algunas lloviznas al noroccidente de la ciudad y Sabana. Prevalecerán las condiciones secas en horas de la noche con cielo ligeramente cubierto en la mayor parte del área."

GRÁFICAS DE NIVELES Y CAUDALES





GRÁFICAS DE EMBALSES

