

Boletín Diario de Hidrología y Meteorología, jurisdicción CAR

Número 321, 25 de Diciembre de 2016

ESTADO GENERAL DE NIVELES Y CAUDALES ÚLTIMAS 24 HORAS.

El siguiente es el resumen de los principales registro de niveles y precipitaciones de la Jurisdicción CAR.

ESTADO GENERAL DE LLUVIAS ULTIMAS 24 HORAS

En la cuenca del Río Bogotá no se registraron precipitaciones, predominando el tiempo seco.

Precipitaciones Cuenca del Río Bogotá:

Cuenca alta:

No se registraron precipitaciones a lo largo de la cuenca, predominando el tiempo seco.

Cuenca Media:

No se registraron precipitaciones a lo largo de la cuenca, predominando el tiempo seco

Cuenca Baja:

No se registraron precipitaciones a lo largo de la cuenca, predominando el tiempo seco

Cuenca del río Bogotá

Para el día de hoy se observa:

- **Saucio (Chocontá):** 0.36 m (Caudal 0.39 m³/s), Estable. **(Nivel de alerta 2.2 m).**
- **Santa Rosita (Suesca):** 0.56 m (Caudal 3.47 m³/s), Estable. **(Nivel de alerta 2.5 m).**
- **Puente Florencia (Gachancipá):** 1.80 m (Caudal 3.88 m³/s), Descendente. **(Nivel de alerta 3.5 m).**
- **Puente Tocancipá (Tocancipá):** 2.18 m (Caudal 4.64 m³/s), Descendente. **(Nivel de alerta 3.8 m).**
- **Puente Vargas (Cajicá):** 3.01m (Caudal 8.94 m³/s), Ascendente. **(Nivel de alerta 4.5 m).**
- **Puente Cundinamarca (Funza):** 1.28 m (Caudal 22.84 m³/s), Descendente. **(Nivel de alerta 4.4 m)**
- **Alicachín (Soacha):** Caudal 30.21 m³/s, Descendente.

ESTADO GENERAL DE LLUVIAS ULTIMAS 24 HORAS.

En la cuenca del Río Suarez se registraron lluvias y lloviznas sectorizadas, predominando el tiempo seco. Y en la cuenca del Río Negro se registraron lloviznas de baja intensidad, predominando el tiempo seco.

Precipitaciones Cuenca del Río Suarez:

Cuenca alta:

No se registraron precipitaciones a lo largo de la cuenca, predominando el tiempo seco

Cuenca media:

Se registraron lluvias en Saboyá (20.0 mm). Y lloviznas en Chiquinquirá (8.0 mm), Simijaca (5.0 mm), Caldas (4.0 mm). Predominando el tiempo húmedo en la cuenca.

Precipitaciones Cuenca del Río Negro:

Se registraron lloviznas en Caparrapí (3.7 mm), predominando el tiempo seco en la cuenca.

Cuenca de la laguna de Fúquene y Río Suárez

Para el día de hoy se observa:

- **La Boyera, (Río Ubaté):** 0.24 m, (Caudal 0.14 m³/s), Descendente. **(Nivel de alerta 2.0 m).**
- **La Balsa, (Río Lenguazaque):** 1.22 m (Caudal 0.47 m³/s), Estable. **(Nivel de alerta 2.5 m).**
- **Puente Merchán (Saboya):** 2.39 (Caudal 10.48 m³/s), Ascendente. **(Nivel de alerta 3.5 m).**
- **Ticha Maria (Quebrada Honda - Guachetá):** 0.87 m (Caudal 1.03 m³/s), Descendente. **(Nivel de alerta 2.5 m).**
- **Laguna de Fúquene:** 0.70 m (Cota 2538.42 m.s.n.m), Descendente. **(Nivel de alerta 0.93 m).**

Cuenca del río Sumapaz:

Se evidencia un nivel descendente en la cuenca con respecto al día de ayer.

Puente Rojo: 0.68 Caudal (2.12 m³/s), descendente.

ESTADO GENERAL DE LLUVIAS ÚLTIMAS 24 HORAS

En la cuenca del Río Sumapaz se registraron lloviznas de variada intensidad, predominando el tiempo húmedo; mientras que en la cuenca del Río Garagoa no se registraron precipitaciones, predominando el tiempo seco.

Precipitaciones Cuenca Río Sumapaz:

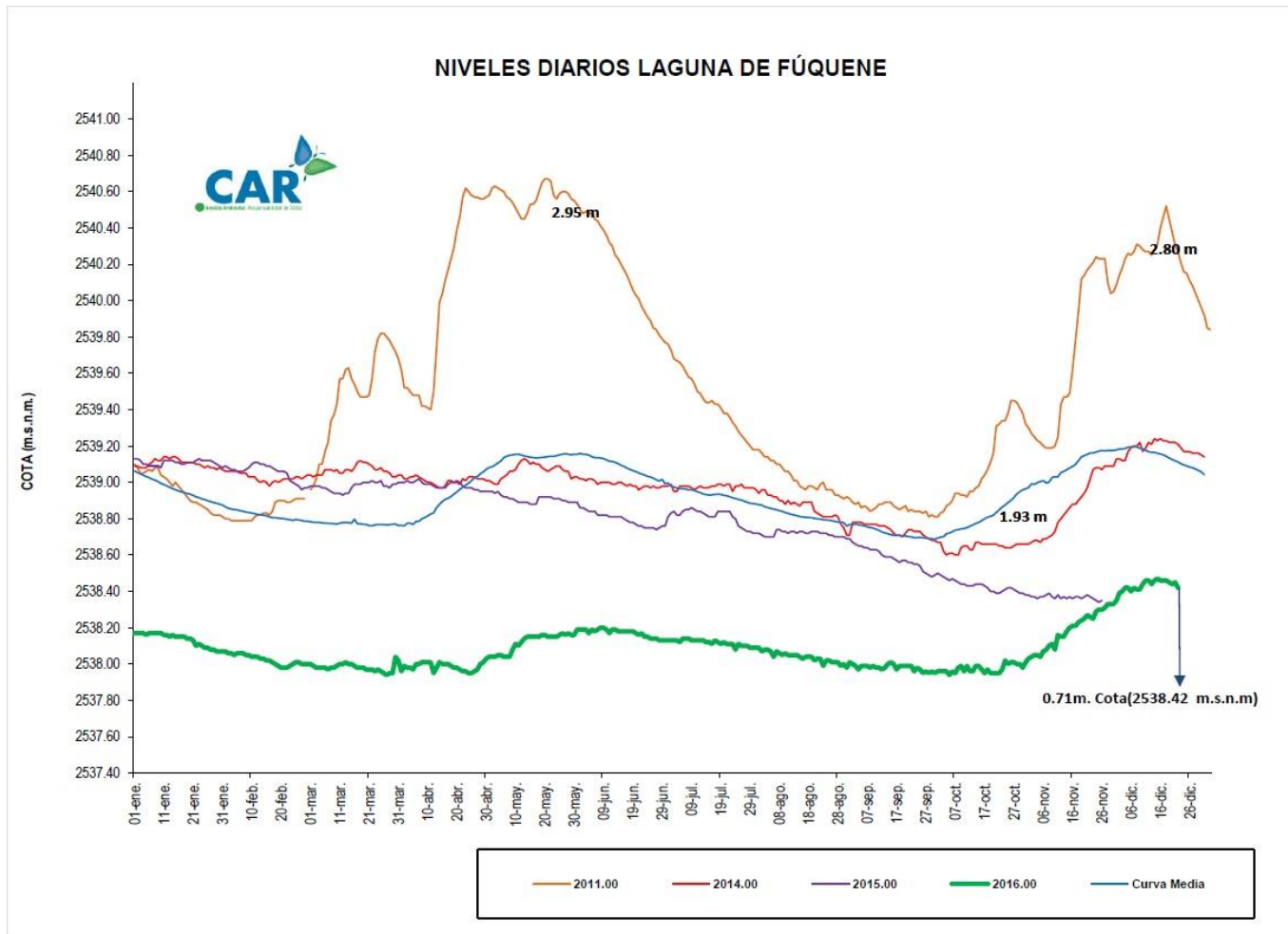
No se registraron precipitaciones a lo largo de la cuenca, predominando el tiempo seco.

Precipitaciones Cuenca Río Garagoa:

No se registraron precipitaciones a lo largo de la cuenca, predominando el tiempo seco.

LAGUNA FUQUENE

La Laguna de Fúquene registra un nivel descendente con respecto al día de ayer; su nivel es 0.70 m, y su cota es de 2538.42 (m.s.n.m.).



SISTEMAS REGULADOS

El día de hoy para el agregado norte la descarga se presenta con un valor de 8.50 (m³/s); mientras que la apertura del sistema Chingaza se encuentra en 9.27 (m³/s).

ESTADO GENERAL DE LOS SISTEMAS REGULADOS

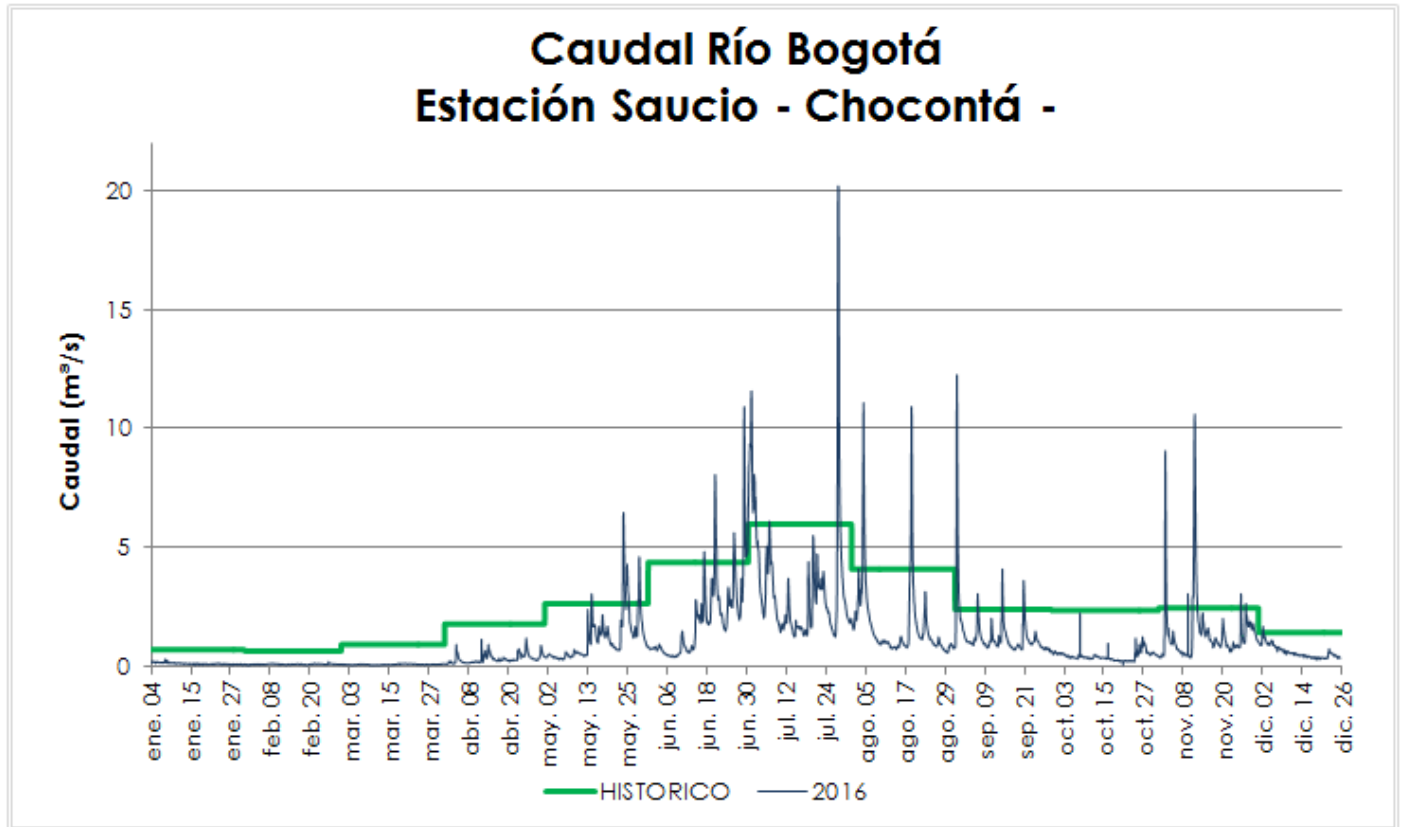
EMBALSE	CAPACIDAD (Mm ³)	VOLUMEN A LA FECHA (Mm ³)	ESTADO (%)	DESCARGA (m ³ /s)	CAPACIDAD DE REGULACIÓN (Mm ³)	TENDENCIA
Neusa	117.0	85.944	73%	1.50	31.06	DESCENDENTE
Sisga	90.00	52.860	59%	3.00	37.14	DESCENDENTE
Tominé	619.6	206.660	33%	4.00	412.89	DESCENDENTE
TOTAL AGREGADO NORTE	826.6	345.464	42%	8.50		DESCENDENTE
Chuzá	218.6	193.470	89%	8.27	25.08	DESCENDENTE
San Rafael	67.620	57.200	85%	1.00	10.42	DESCENDENTE
TOTAL SISTEMA CHINGAZA	286.2	250.670	88%	9.27		DESCENDENTE
Hato	12.700	7.987	63%	0.10	5.99	ASCENDENTE

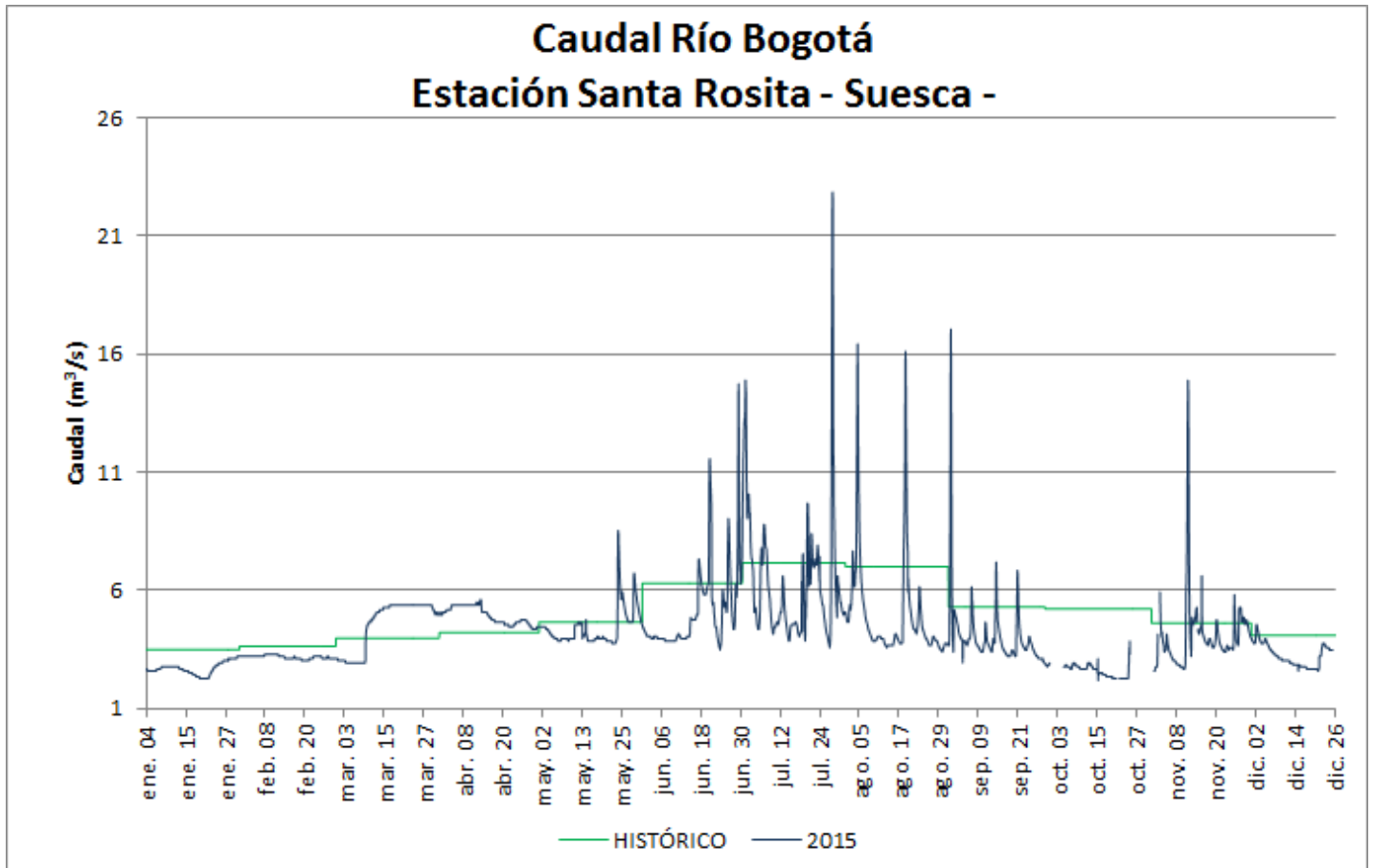
Fecha: 25 de Diciembre de 2016 a las 12:00 Pm.

PRONÓSTICO PARA EL DÍA DE HOY

De acuerdo con el IDEAM: "En horas de la mañana se espera cielo parcialmente cubierto con predominio de tiempo seco, tanto en la ciudad como en la sabana. Por la tarde se prevé mayor nubosidad con probabilidad de lluvias de variada intensidad en diversos sectores de la ciudad, especialmente occidente y norte de la ciudad. Por la noche son previstas lloviznas o lluvias ligeras en el oriente y noroccidente de la ciudad, así como norte de la sabana."

GRÁFICAS DE NIVELES Y CAUDALES





GRÁFICAS DE EMBALSES

