

BOLETÍN METEOROLÓGICO JURISDICCIÓN - CAR

DIRECCIÓN DE RECURSOS NATURALES

27 Junio 2022
12:40 p. m.

CONDICIONES JUNIO

En junio ocurren dos situaciones diferentes en la jurisdicción CAR. En la cuenca alta de los ríos Bogotá, Tunjuelo, Teusacá, Garagoa y flanco oriental de la cordillera oriental se acentúa la segunda temporada húmeda. Para la sabana de Bogotá, cuenca laguna de Fúquene, cuenca baja del río Bogotá, ríos Sumapaz, Negro y vertiente del río Magdalena comenzaría el segundo periodo seco. Es posible un aumento de lluvias por efectos del fenómeno La Niña en ambos contextos.

No. 178



CONTENIDO



Condiciones meteorológicas.



Estado del tiempo y precipitaciones últimas 24 horas Jurisdicción CAR

Río Bogotá

Complejo Lagunar Fúquene, Cucunubá y Palacio

Río Negro

Río Garagoa

Río Minero

Cuenca vertiente río Magdalena

Río Sumapaz

Río Balsillas



Temperaturas máximas Jurisdicción CAR últimas 24 horas

Para consultar los boletines e informes hidrológicos anteriores lo puede hacer directamente aquí:



<https://www.car.gov.co/vercontenido/3687>

Condiciones meteorológicas

Para la evaluación del comportamiento de las lluvias monitoreadas durante las últimas **24 horas** y teniendo en cuenta potenciales afectaciones a la comunidad y sus bienes, con la siguiente referencia de niveles de aviso se hace la respectiva clasificación:

Nivel Verde

No existe ningún riesgo meteorológico ni se espera que el tiempo cause impactos significativos, aunque pueden tener un carácter menor o aislado.

Nivel Amarillo

No existe riesgo meteorológico para la población en general, aunque sí para alguna actividad concreta.

Recomendación: ESTÉ ATENTO. Manténgase informado de la predicción meteorológica del IDEAM más actualizada. Algunas actividades al aire libre pueden verse alteradas.

Nivel Naranja

Existe un riesgo meteorológico importante (fenómenos meteorológicos no habituales y con cierto grado de peligro para las actividades usuales).

Recomendación: ESTÉ PREPARADO. Tome precauciones y manténgase informado de la predicción meteorológica del IDEAM más actualizada. Las actividades habituales al aire libre pueden verse alteradas.

Nivel Rojo

El riesgo meteorológico es extremo (fenómenos meteorológicos no habituales de intensidad excepcional y con un nivel de riesgo para la población muy alto).

Recomendación: tome medidas preventivas y ACTÚE según las indicaciones de las autoridades. Manténgase informado de la predicción meteorológica del IDEAM más actualizada. Las actividades habituales pueden verse gravemente alteradas. No viaje salvo que sea estrictamente necesario.

Dato sin referencia de comparación.

Para consultar los boletines e informes hidrológicos anteriores lo puede hacer directamente aquí:

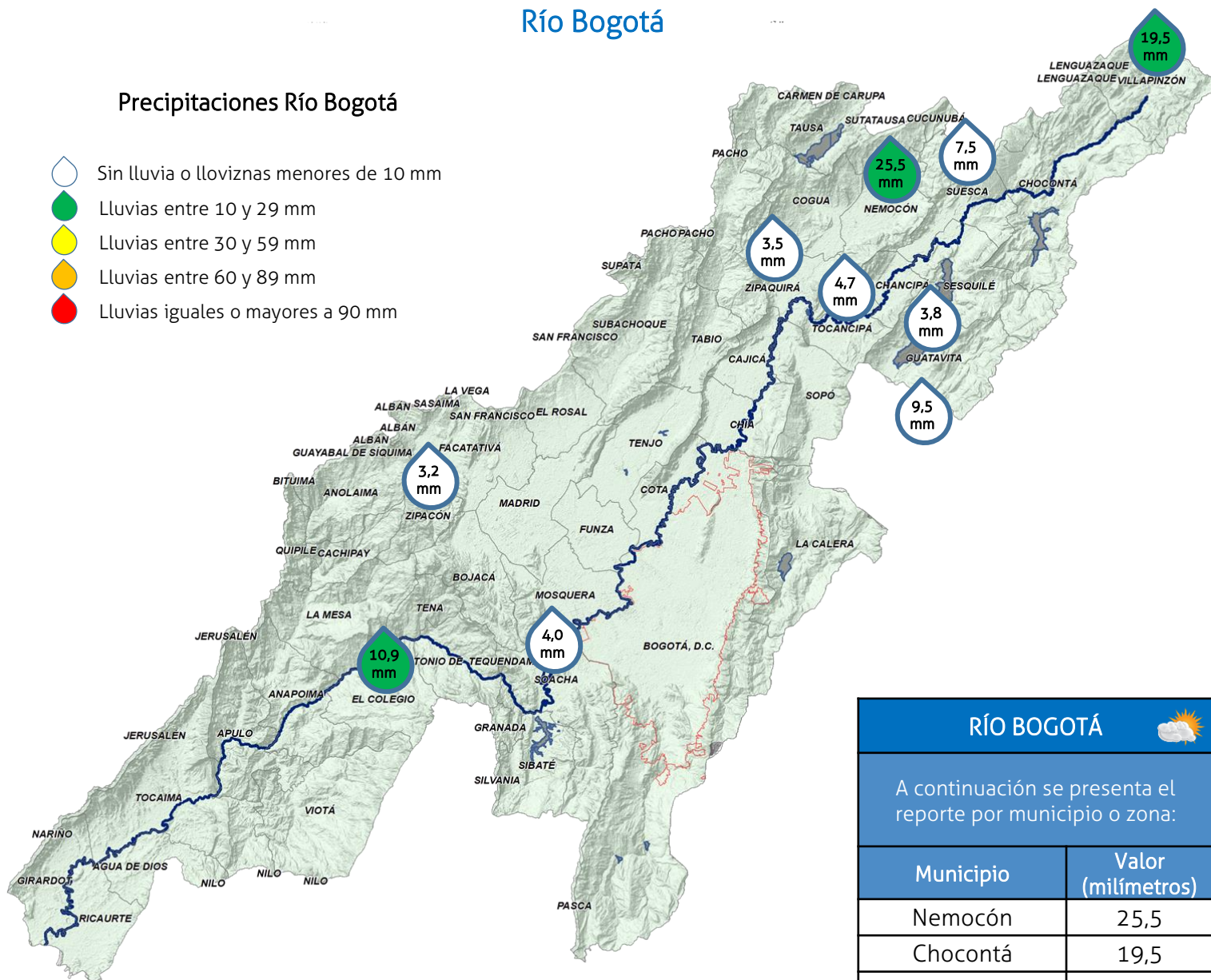


https://www.car.gov.co/monitoreo_hidrometeorologico

Río Bogotá

Precipitaciones Río Bogotá

- Sin lluvia o lloviznas menores de 10 mm
- Lluvias entre 10 y 29 mm
- Lluvias entre 30 y 59 mm
- Lluvias entre 60 y 89 mm
- Lluvias iguales o mayores a 90 mm



RÍO BOGOTÁ	
A continuación se presenta el reporte por municipio o zona:	
Municipio	Valor (milímetros)
Nemocón	25,5
Chocontá	19,5
El Colegio	10,9
Guasca	9,5
Suesca	7,5
Tocancipá	4,7
Soacha	4,0
Guatavita	3,8
Zipaquirá	3,5
Zipacón	3,2

¿QUÉ PASÓ?:

Predominó el tiempo seco a lo largo de la cuenca, con presencia de lluvias moderadas en la parte alta, media y baja, así como lloviznas en las partes anteriormente mencionadas.

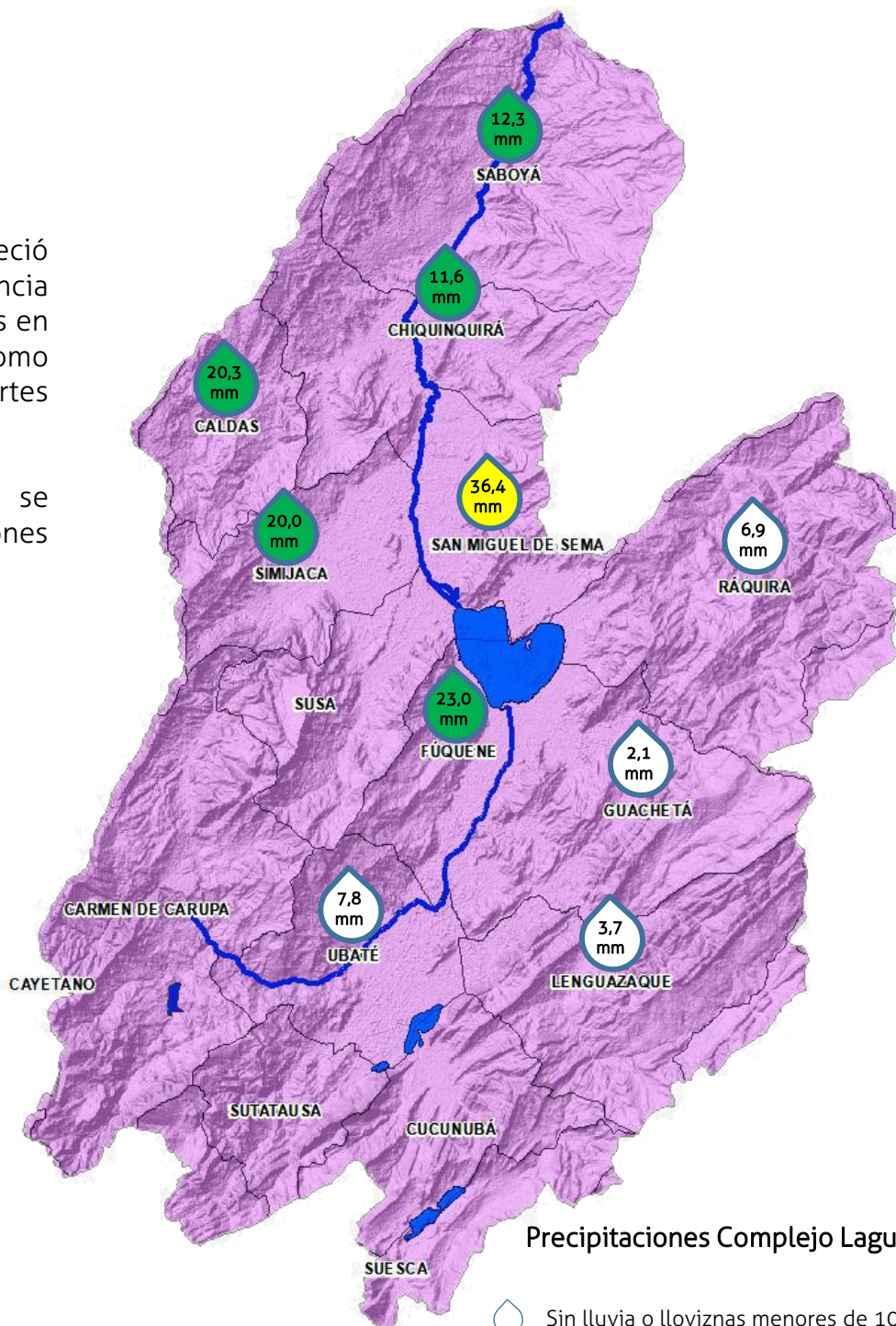
AHORA: En este momento se registran precipitaciones en la zona.

Complejo Lagunar Fúquene, Cucunubá y Palacio

¿QUÉ PASÓ?:

En el complejo lagunar prevaleció el tiempo húmedo, con evidencia de lluvias intensas y moderadas en la parte alta y media, así como lloviznas puntuales en las partes anteriormente mencionadas.

AHORA: En este momento se mantienen las condiciones húmedas.



Precipitaciones Complejo Lagunar

- Sin lluvia o lloviznas menores de 10 mm
- Lluvias entre 10 y 29 mm
- Lluvias entre 30 y 59 mm
- Lluvias entre 60 y 89 mm
- Lluvias iguales o mayores a 90 mm

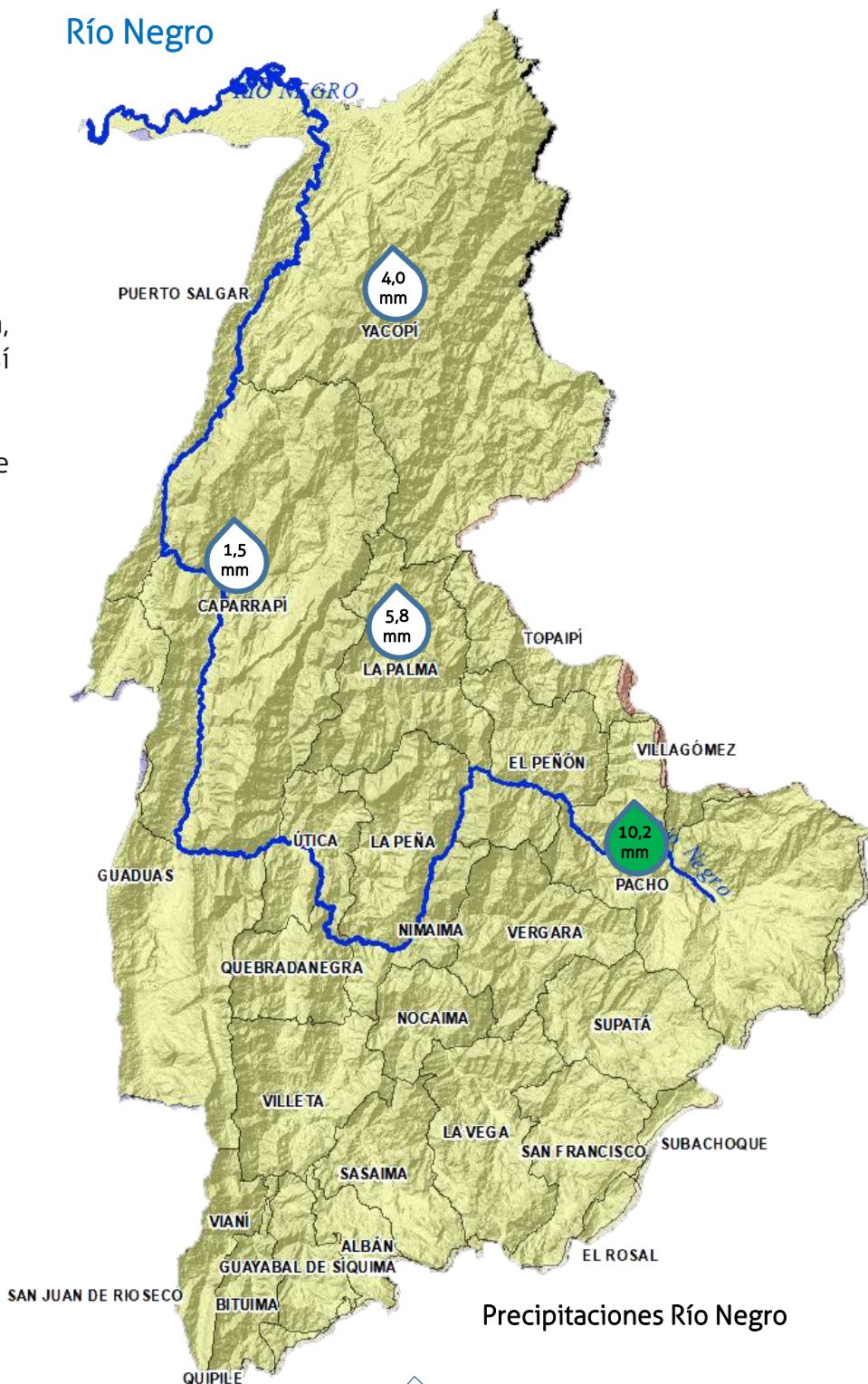
COMPLEJO LAGUNAR	
A continuación se presenta el reporte por municipio:	
Municipio	Valor (milímetros)
San Miguel de Sema	36,4
Fúquene	23,0
Caldas	20,3
Simijaca	20,0
Saboyá	12,3
Chiquinquirá	11,6
Ubaté	7,8
Ráquira	6,9
Lenguazaque	3,7
Guachetá	2,1

Río Negro






¿QUÉ PASÓ?:


Imperó el tiempo seco en la cuenca, con registro de lluvias moderadas, así como lloviznas ligeras.

AHORA: En este momento no se registran precipitaciones en el área.








Precipitaciones Río Negro

-  Sin lluvia o lloviznas menores de 10 mm
-  Lluvias entre 10 y 29 mm
-  Lluvias entre 30 y 59 mm
-  Lluvias entre 60 y 89 mm
-  Lluvias iguales o mayores a 90 mm

RÍO NEGRO 	
A continuación se presenta el reporte por municipio:	
Municipio	Valor (milímetros)
Pacho	10,2
La Palma	5,8
Yacopí	4,0
Caparrapí	1,5

Río Garagoa

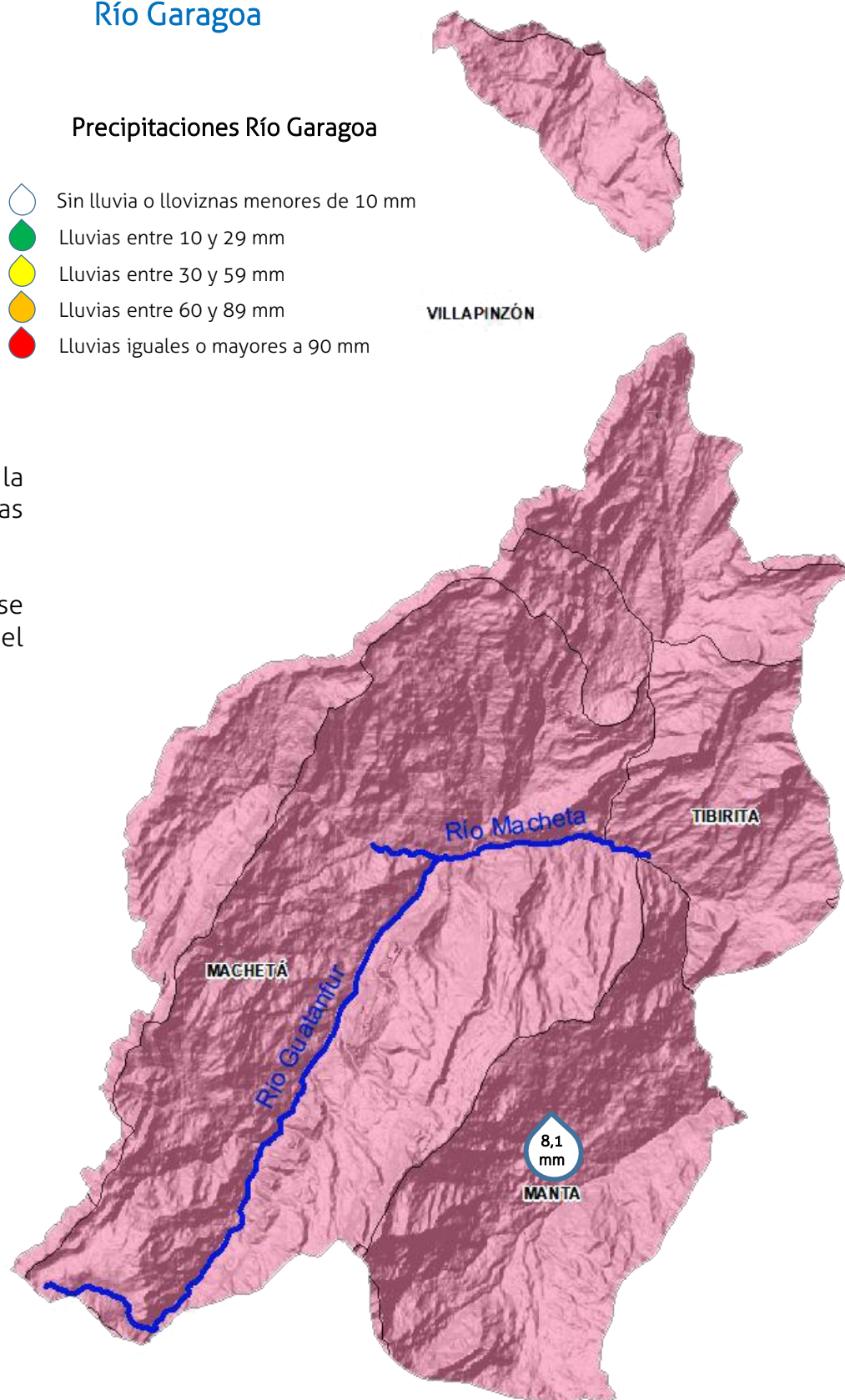
Precipitaciones Río Garagoa

-  Sin lluvia o lloviznas menores de 10 mm
-  Lluvias entre 10 y 29 mm
-  Lluvias entre 30 y 59 mm
-  Lluvias entre 60 y 89 mm
-  Lluvias iguales o mayores a 90 mm

¿QUÉ PASÓ?:

Primó el tiempo seco a lo largo de la cuenca, con presencia de lloviznas puntuales.

AHORA: En este momento no se evidencian precipitaciones en el entorno.



RÍO GARAGOA








A continuación se presenta el reporte por municipio:

Municipio	Valor (milímetros)
Manta	8,1

Río Minero

Precipitaciones Río Minero

-  Sin lluvia o lloviznas menores de 10 mm
-  Lluvias entre 10 y 29 mm
-  Lluvias entre 30 y 59 mm
-  Lluvias entre 60 y 89 mm
-  Lluvias iguales o mayores a 90 mm



¿QUÉ PASÓ?:

Predominó el tiempo seco en la cuenca.

AHORA: En este momento se mantienen las condiciones secas.

Cuenca vertiente río Magdalena

¿QUÉ PASÓ?:

Prevaleció el tiempo seco a lo largo de la cuenca.

AHORA: En este momento prevalecen las condiciones secas en la subregión.

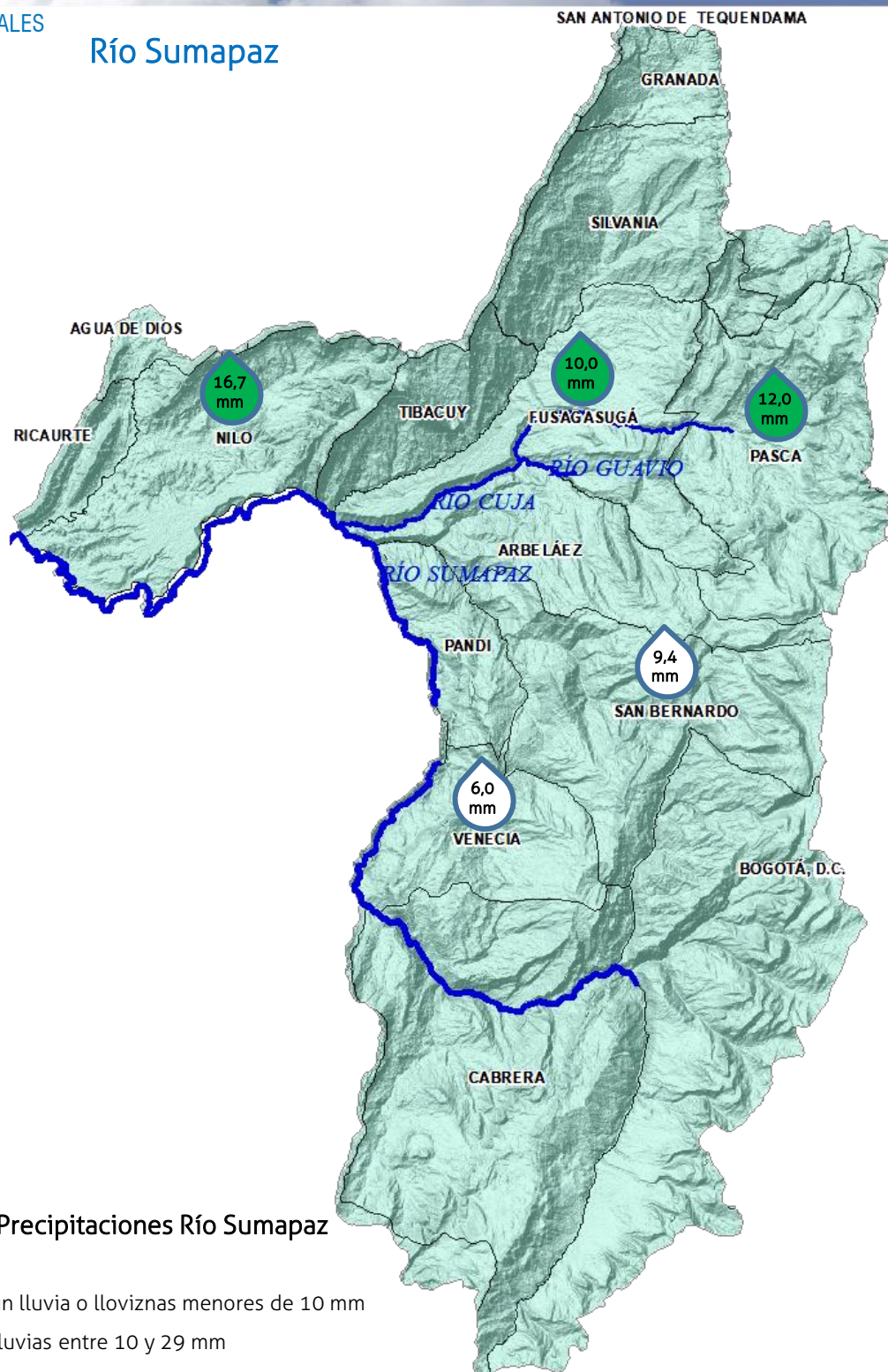


Río Sumapaz

¿QUÉ PASÓ?:

Imperó el tiempo húmedo en la cuenca, con registro de lluvias moderadas, así como lloviznas de variada intensidad.

AHORA: En este momento se registran precipitaciones en la zona.



Precipitaciones Río Sumapaz

- Sin lluvia o lloviznas menores de 10 mm
- Lluvias entre 10 y 29 mm
- Lluvias entre 30 y 59 mm
- Lluvias entre 60 y 89 mm
- Lluvias iguales o mayores a 90 mm

RÍO SUMAPAZ

A continuación se presenta el reporte por municipio:

Municipio	Valor (milímetros)
Nilo	16,7
Pasca	12,0
Fusagasugá	10,0
San Bernardo	9,4
Venecia	6,0

Río Balsillas






¿QUÉ PASÓ?:

Imperó el tiempo húmedo a lo largo de la cuenca, con presencia de lluvias moderadas, así como lloviznas puntuales.

AHORA: En este momento se mantienen las condiciones húmedas.

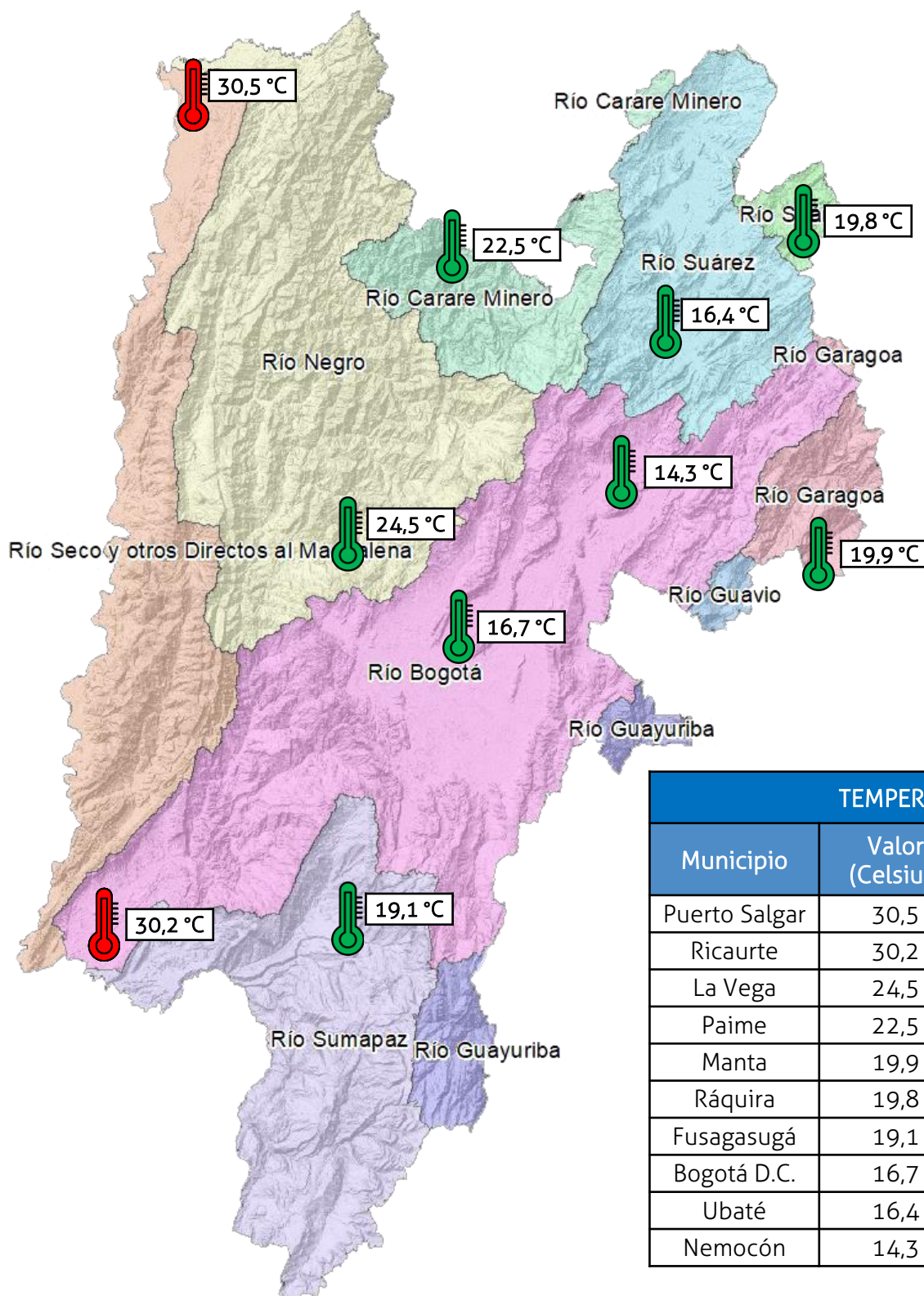


Precipitaciones Río Balsillas

-  Sin lluvia o lloviznas menores de 10 mm
-  Lluvias entre 10 y 29 mm
-  Lluvias entre 30 y 59 mm
-  Lluvias entre 60 y 89 mm
-  Lluvias iguales o mayores a 90 mm

DIRECCIÓN DE RECURSOS NATURALES

Temperaturas máximas Jurisdicción CAR últimas 24 horas



TEMPERATURAS		
Municipio	Valor (Celsius)	Cuenca
Puerto Salgar	30,5	Río Magdalena
Ricaurte	30,2	Río Bogotá (baja)
La Vega	24,5	Río Negro
Paime	22,5	Río Minero
Manta	19,9	Río Garagoa
Ráquira	19,8	Río Suárez (media)
Fusagasugá	19,1	Río Sumapaz
Bogotá D.C.	16,7	Río Bogotá (media)
Ubaté	16,4	Río Suárez (alta)
Nemocón	14,3	Río Bogotá (alta)

CONÉCTESE CON LA CAR



Corporación Autónoma
Regional de Cundinamarca - CAR



@car_cundi



@car_cundi



Corporación Autónoma
Regional de Cundinamarca

Corporación Autónoma Regional de Cundinamarca - CAR
Dirección de Recursos Naturales - DRN
Centro Regional de Monitoreo Hidrológico y del Clima

Correo electrónico: hidromonitoreo@car.gov.co
Av. Esperanza No. 62-49 Costado Esfera - Pisos 6 y 7
Bogotá D.C.
Teléfono: 580 1111 - Ext: 1924