

Boletín Diario de Hidrología y Meteorología, jurisdicción CAR

Número 293, 26 de Noviembre de 2014

ESTADO GENERAL DE LLUVIAS ÚLTIMAS 24 HORAS

Durante las últimas 24 horas no se han registrado lluvias de mayor intensidad en la cuenca.

Precipitaciones

Cuenca del Río Bogotá

Cuenca alta

Lluvias mínimas en los municipios de Chocontá (1.5mm) y Fómeque (1.2mm).

Cuenca media

Predominó el tiempo seco.

Cuenca baja

Baja pluviosidad en la cuenca baja del Río Bogotá.

Estado general de niveles y caudales últimas 24 horas.

La situación por cuenca es la siguiente:

Cuenca del río Bogotá

Los niveles y caudales naturales muestran tendencia a la baja.

- **Saucio (Chocontá):** 0,42 m (Caudal 0,61 m³/s), al descenso.
- **Puente Florencia (Gachancipá):** 2,10 m (Caudal 5.87 m³/s), al descenso.
- **Tocancipá (Tocancipá):** 2,48m (Caudal 6.40 m³/s), al descenso.
- **Puente Cundinamarca (Funza):** 1.84 m (Caudal 13.85 m³/s), al descenso.

"Según pronósticos del IDEAM para hoy, en la jurisdicción CAR; en la mañana predominará el tiempo seco, para las horas de la tarde no se descartan lloviznas en el oriente y occidente de la Jurisdicción."

ESTADO GENERAL DE LLUVIAS ÚLTIMAS 24 HORAS

Mínimo registro de lluvias para las cuencas del Río Negro y Río Suárez.

Precipitaciones

Cuenca del Río Suarez

Cuenca alta

No se registraron muchas lluvias en la cuenca, con excepción del municipio de Ubaté (1mm).

Cuenca media

Sin registro importante de lluvias, solo lloviznas dispersas en el municipio de Guachetá (3.3mm).

Cuenca del Río Negro

Austeridad de lluvias.

Cuenca de la laguna de Fúquene y río Suárez

Los niveles y caudales de la cuenca van en ligero descenso

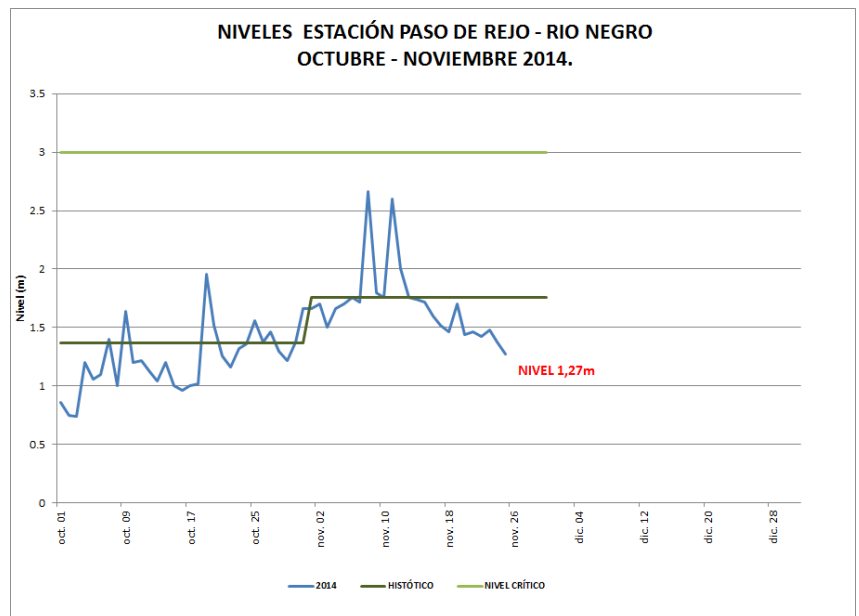
- **La Boyera, (Río Ubaté):** 0,46m, (Caudal 0,80 m³/s), al descenso.
- **Boquerón, (Lenguazaque):** 1,36m (Caudal 0.80 m³/s), al descenso.
- **Río Suárez (Saboyá):** 1,57m (Caudal 3.38 m³/s), al descenso.
- **Laguna de Fúquene:** 1.35m (Cota 2539,07 m.s.n.m); descendió.

Cuenca del río Sumapaz

Puente Rojo, río Cuja (Fusagasugá): 0.80 m (Caudal 4.0 m³/s), al descenso.

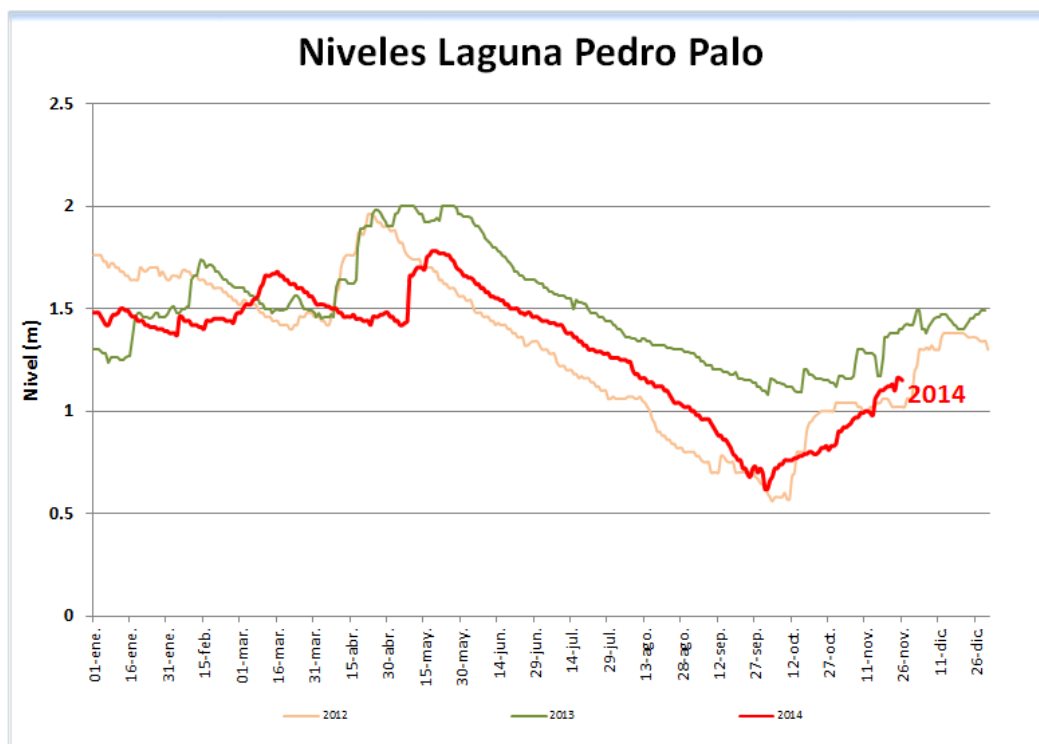
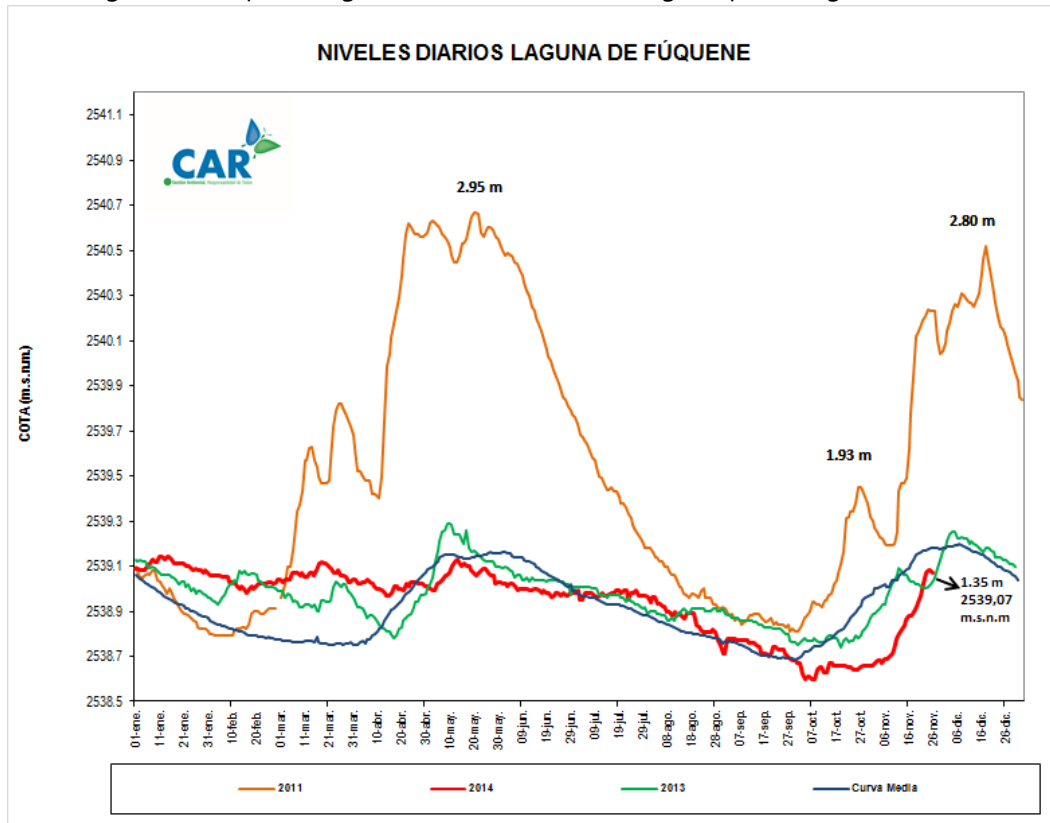
Cuenca del río Negro

Paso de Rejo, río Negro (Nimaima): 1,27m Caudal 11.64 m³/s, al descenso.



LAGUNAS Y HUMEDALES.

La Laguna de Fúquene registra un leve descenso; al igual que la laguna Pedro Palo.



SISTEMAS REGULADOS

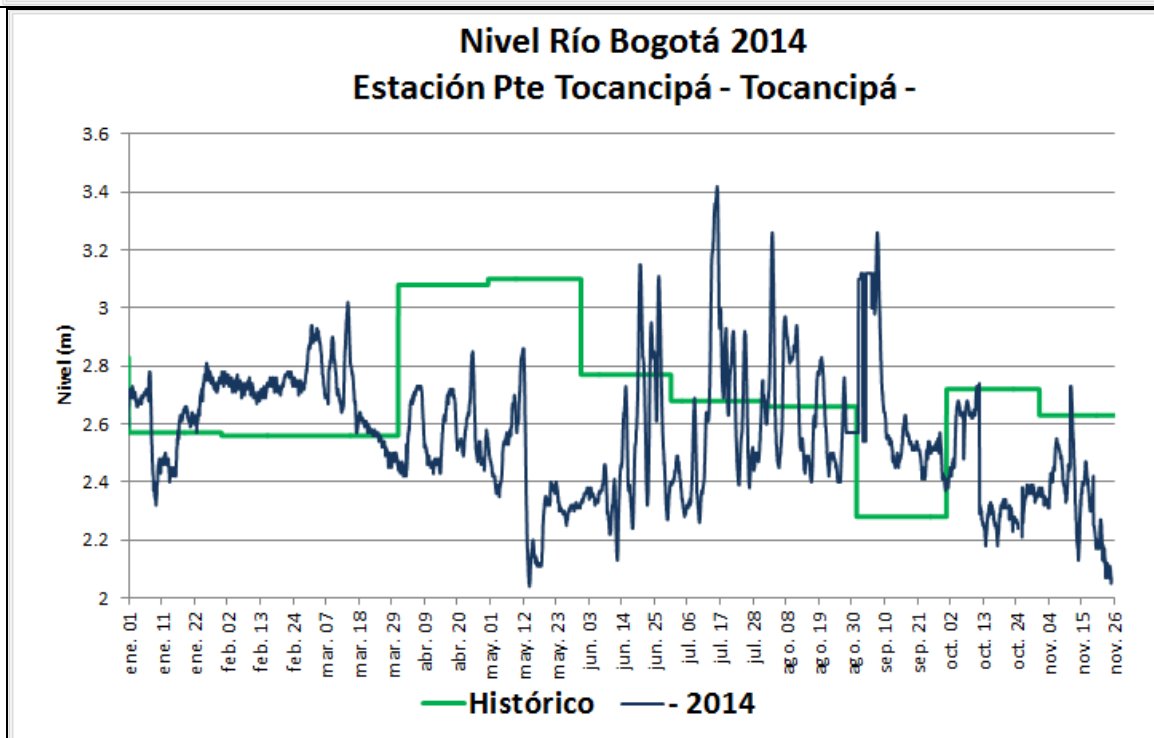
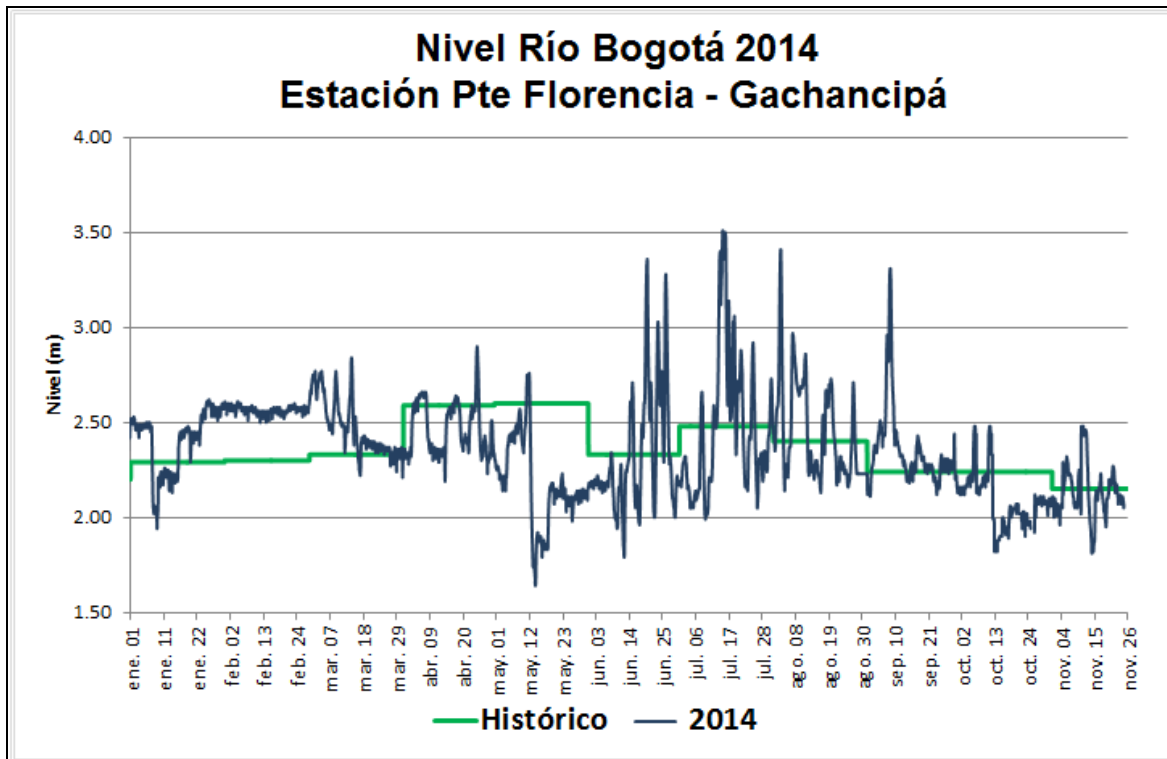
Sin registro de novedad para el agregado norte; el sistema Chingaza disminuyó su descarga en 17.50 m³/s; Los embalses de Neusa, San Rafael y Hato están al ascenso, el embalse del Sisga hoy está estable; mientras que Tominé se mantiene al descenso.

ESTADO GENERAL DE LOS SISTEMAS REGULADOS

EMBALSE	VOLUMEN UTIL (Mm ³)	VOLUMEN A LA FECHA (Mm ³)	ESTADO (%)	DESCARGA (m ³ /s)	VOLUMEN DISPONIBLE (Mm ³)
Neusa	117,0	80,245	69%	1,00	79,25
Sisga	90,0	70,616	78%	0,50	65,62
Tominé	658,0	386,517	59%	7,00	371,52
Total		537,378	69%	8,5	516,38
Chuza	218,6	184,290	84%	17,50	138,89
San Rafael	64,3	46,240	72%	3,58	39,74
Total		230,530	78%	21,08	178,63
Hato	12,7	8,769	69%	2,00	6,77

26/11/ 2014 7:00 am

GRÁFICAS DE NIVELES Y CAUDALES



GRÁFICAS DE EMBALSES

