

Boletín Diario de Hidrología y Meteorología, jurisdicción CAR

Número 138, 25 de Junio de 2016

ESTADO GENERAL DE NIVELES Y CAUDALES ÚLTIMAS 24 HORAS.

ESTADO GENERAL DE LLUVIAS ÚLTIMAS 24 HORAS

En la cuenca del Río Bogotá se presentaron lluvias y lloviznas aisladas con un predominio de tiempo húmedo en la cuenca.

Precipitaciones Cuenca del Río Bogotá

Cuenca alta:

Se presentaron lluvias en Guasca (72.4 mm), La Calera (Paramo de Chingaza 18.3 mm). Y lloviznas en Chocontá (7.3 mm), Villapinzón (4.1 mm), Guasca (2.7 mm), Suesca (2.6 mm). Con predominio de tiempo húmedo en la cuenca.

Cuenca media:

Se presentaron lloviznas en Subachoque (5.3 mm), Funza (3.5 mm), Cajicá (2.8 mm), Facatativá (2.7 mm). Con predominio de tiempo húmedo en la cuenca.

Cuenca baja:

Se presentaron lloviznas en Cachipay (8.5 mm), La Mesa (7.5 mm), Zipacon (4.3 mm). Con Predominio de tiempo húmedo en la cuenca.

El siguiente es el resumen de los principales registro de niveles y precipitaciones de la Jurisdicción CAR.

Cuenca del río Bogotá

Para el día de hoy se observa:

- **Saucio (Chocontá):** 0.79 m (Caudal 2.96 m³/s), Ascendente.
- **Santa Rosita (Suesca):** 0.81 m (Caudal 6.04 m³/s), Ascendente.
- **Puente Florencia (Gachancipá):** 2.07 m (Caudal 5.65 m³/s), Ascendente.
- **Puente Tocancipá (Tocancipá):** 2.26 m (Caudal 5.18 m³/s), Ascendente.
- **Puente Virgen (Cota):** 2.00 m (Caudal 10.13 m³/s), Descendente.
- **Puente Cundinamarca (Funza):** 1.23 m (Caudal 21.68 m³/s), ascendente.
- **Alicachín (Soacha):** Caudal 39.53 m³/s, Descendente.

ESTADO GENERAL DE LLUVIAS ÚLTIMAS 24 HORAS

En la cuenca del Río Suarez y Río Negro se presentaron lloviznas aisladas con predominio de tiempo húmedo.

Precipitaciones Cuenca del Río Suarez:

Cuenca alta:

Se presentaron lloviznas aisladas en Carmen de Carupa (1.9 m) y Lenguaque (1.7 mm). Con predominio de tiempo húmedo en la cuenca.

Cuenca media:

Se presentaron lluvias aisladas en Guachetá (8.5 mm), Saboya (1.2 mm). Con predominio de tiempo seco en la cuenca.

Precipitaciones Cuenca del Río Negro:

Se registraron lloviznas aisladas en Villeta (2.0 mm). Con predominio de tiempo seco en la cuenca.

Cuenca de la laguna de Fúquene y Río Suárez

Para el día de hoy se observa:

- **La Boyera, (Río Ubaté):** 0.31 m, (Caudal 0.28 m³/s), Ascendente.
- **La Balsa, (Río Lenguaque):** 1.69 m (Caudal 1.75 m³/s), Descendente.
- **Puente Merchán (Saboya):** 1.61 m (Caudal 3.61 m³/s), Ascendente.
- **Ticha María (Guachetá):** 1.50 m, (Caudal 3.28 m³/s), Ascendente.
- **Laguna de Fúquene:** 0.42 m (Cota 2538.14 m.s.n.m); Descendente.

Cuenca del río Sumapaz:

Se evidencia una tendencia ascendente en el nivel de la cuenca.

Puente Rojo: 0.79 Caudal (3.813 m³/s), Estable.

ESTADO GENERAL DE LLUVIAS ÚLTIMAS 24 HORAS

En la cuenca del Río Sumapaz y Río Garagoa se presentaron lloviznas aisladas y ligeras, predominando el tiempo seco. En la cuenca del Río Garagoa se evidenció predominio de tiempo seco.

Precipitaciones Cuenca Río Sumapaz:

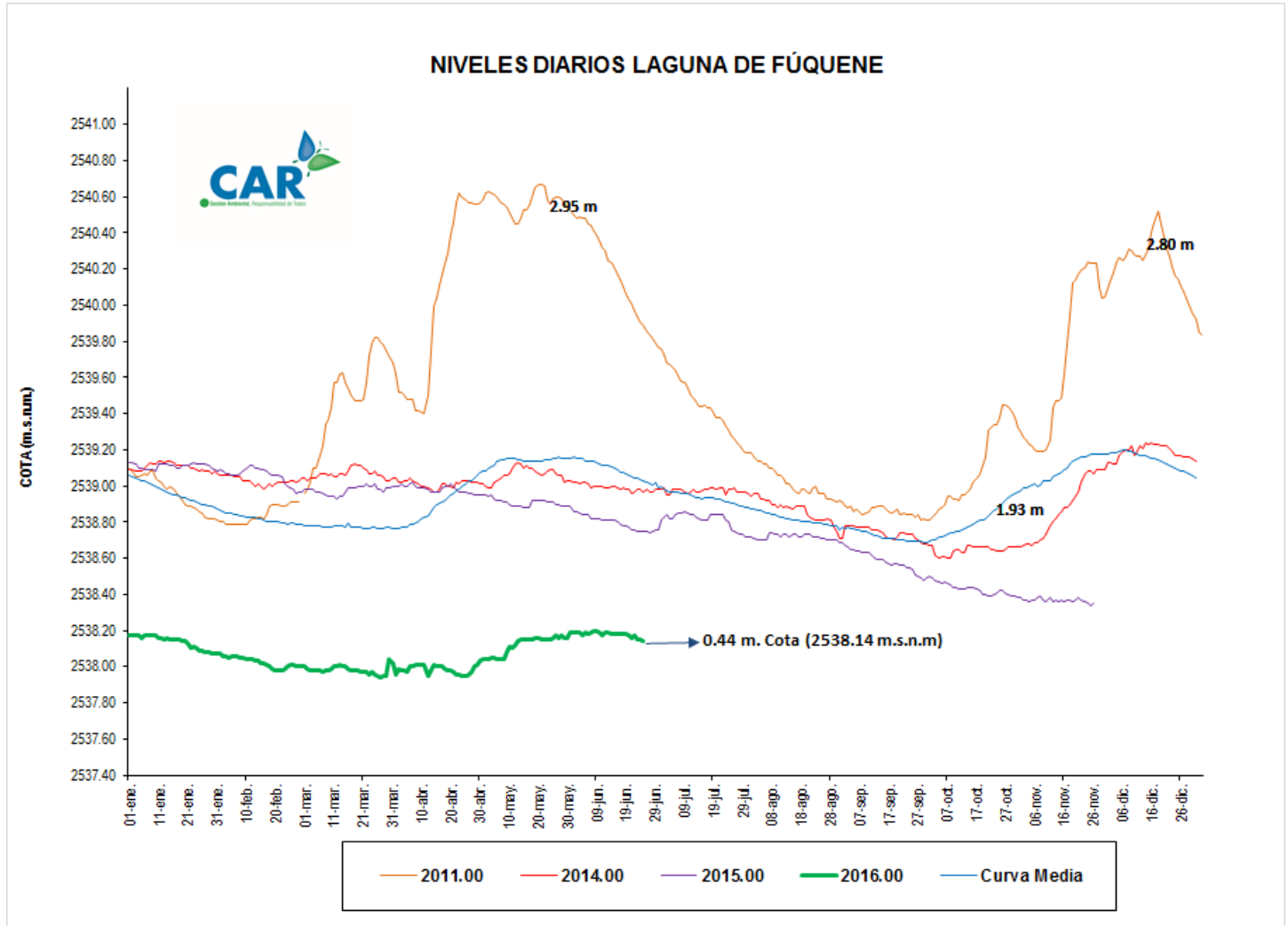
Se presentaron lloviznas en Cabrera (6.5 mm), Fusagasugá (4.9 mm), Sumapaz (3.5 mm), Pasca (3.2 mm), San Bernardo (3.0 mm). Con predominio de tiempo húmedo en la cuenca.

Precipitaciones Cuenca Río Garagoa:

Se presentaron lluvias en Municipio de Manta (5.8 mm), Predominio de tiempo húmedo en la cuenca.

LAGUNA DE FÚQUENE.

La Laguna de Fúquene registra un nivel descendente con respecto al día de ayer; su nivel es 0.42 m, su Cota es de 2538.14 (m.s.n.m.).



SISTEMAS REGULADOS

El día de hoy para el agregado norte la descarga se presenta con un valor de 7.00 (m³/s); mientras que la apertura del sistema Chingaza se encuentra en 18.70 (m³/s).

ESTADO GENERAL DE LOS SISTEMAS REGULADOS

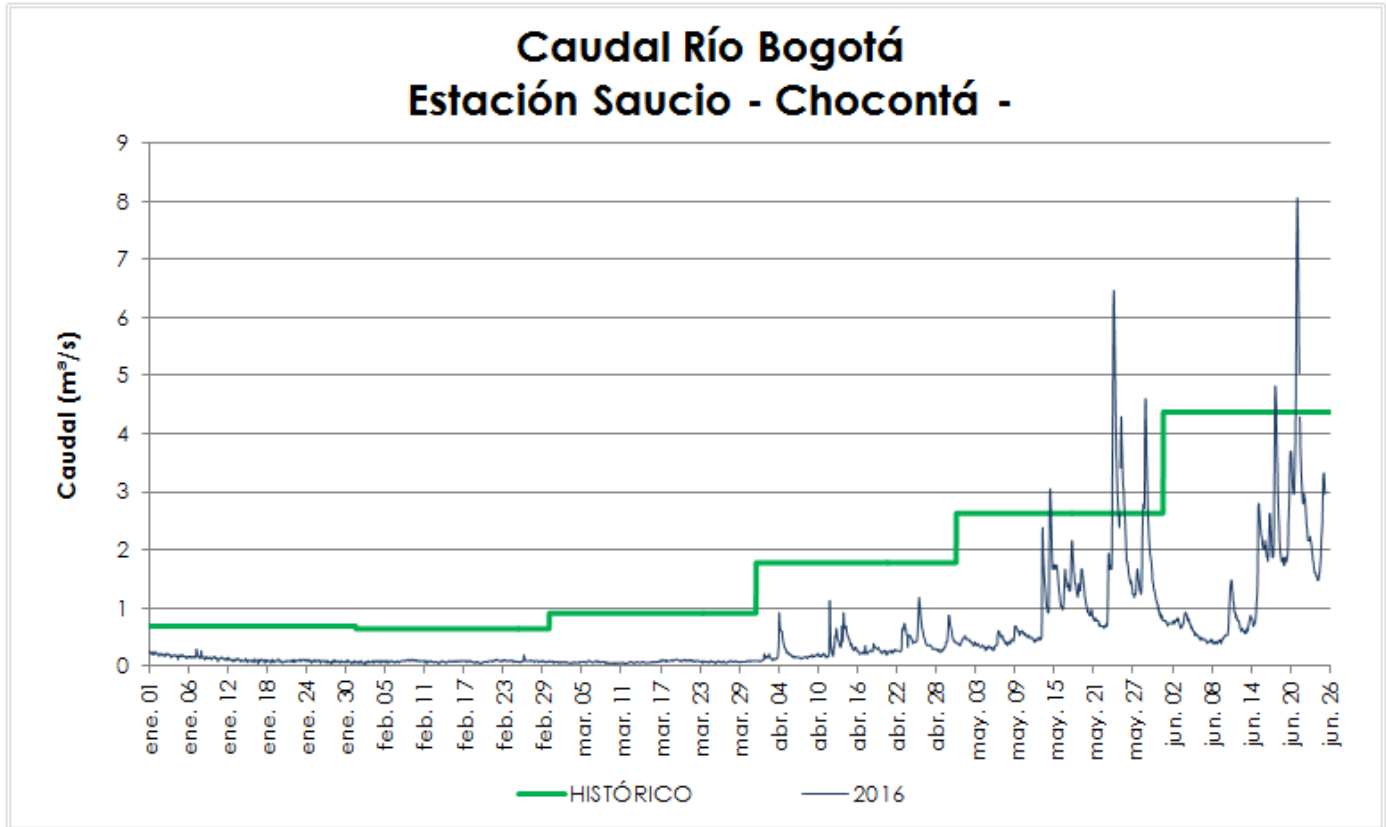
EMBALSE	CAPACIDAD (Mm ³)	VOLUMEN A LA FECHA (Mm ³)	ESTADO (%)	DESCARGA (m ³ /s)	CAPACIDAD DE RELUACIÓN (Mm ³)	TENDENCIA
Neusa	117.0	77.541	66%	1.00	39.46	ESTABLE
Sisga	90.00	39.798	44%	3.00	50.20	ASCENDENTE
Tominé	658.0	200.707	31%	3.00	457.29	ASCENDENTE
TOTAL AGREGADO NORTE	865.0	318.046	37%	7.00		ASCENDENTE
Chuza	218.6	140.100	64%	18.48	78.45	ASCENDENTE
San Rafael	67.620	55.790	83%	0.22	11.83	ASCENDENTE
TOTAL SISTEMA CHINGAZA	286.2	195.890	68%	18.70		ASCENDENTE
Hato	12.700	6.727	53%	0.20	4.73	ASCENDENTE

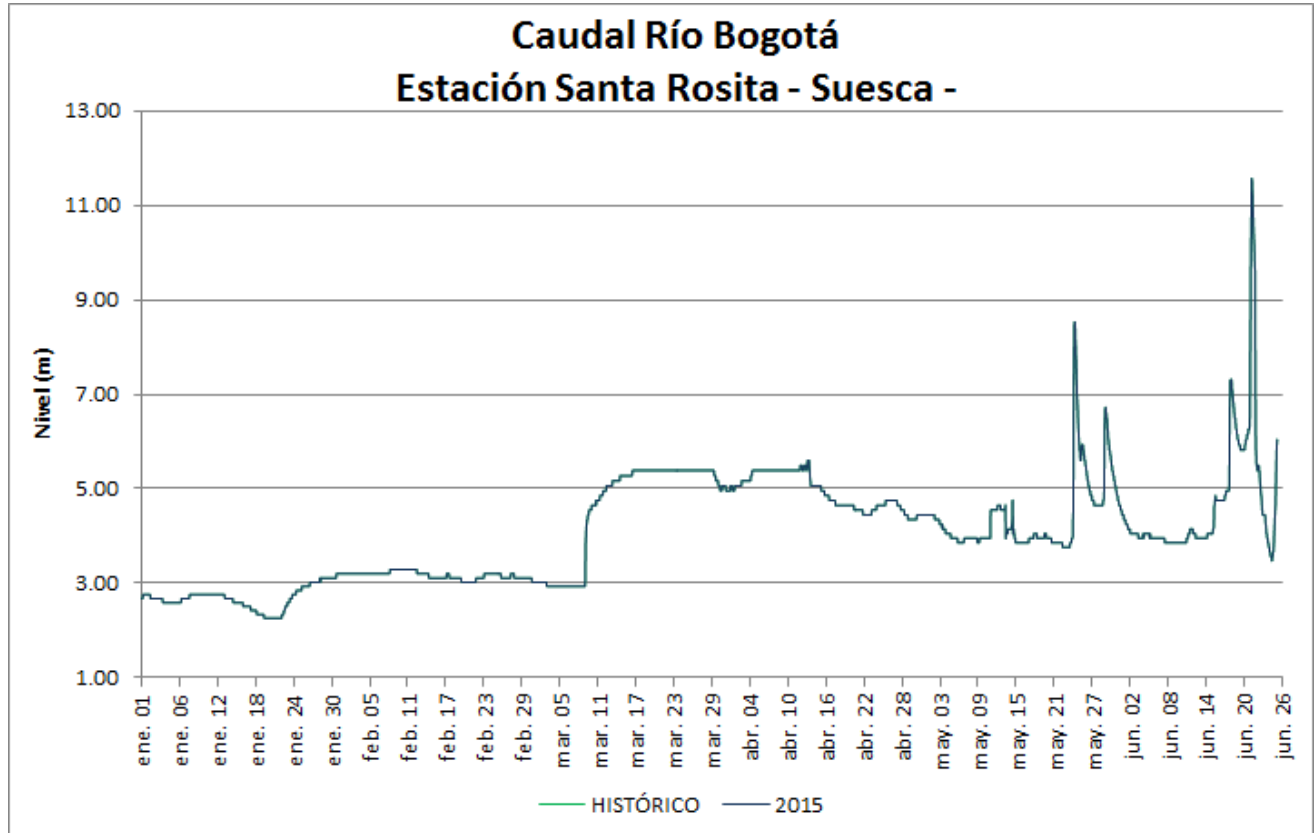
Fecha: JUNIO 25 de 2016 a las 12:00 Pm.

PRONÓSTICO PARA EL DÍA DE HOY

De acuerdo al IDEAM: “En la mañana se prevé cielo entre parcial y mayormente cuberito con tiempo seco en gran parte del área. Sin embargo, se estiman lloviznas sobre el oriente y nororiente de la ciudad y la sabana. En horas de la tarde se prevé lluvias ligeras y lloviznas en diversos sectores, especialmente del norte, oriente y sur de la ciudad y de la sabana. En la noche cielo mayormente nublado con probabilidad de lloviznas en sectores del norte y oriente de la ciudad y de la sabana.”

GRÁFICAS DE NIVELES Y CAUDALES





GRÁFICAS DE EMBALSES

