

# Boletín Diario de Hidrología y Meteorología, jurisdicción CAR

Número 248, 12 de Octubre de 2014

## ESTADO GENERAL DE LLUVIAS ULTIMAS 24 HORAS

Tiempo  
predominantemente seco,  
en la Jurisdicción CAR  
Lluvias moderadas.

## Precipitaciones

### Cuenca del Río Bogotá

#### Cuenca alta

Tiempo moderadamente seco;  
Lluvias principalmente en los  
municipios de La Calera (21,3 mm);  
Zipaquirá (8,8mm),  
Chocontá(6,8mm) y  
Guasca(5,0mm).

#### Cuenca media

Mayormente tiempo seco

#### Cuenca baja

Tiempo predominantemente seco.  
Lloviznas asiladas en los municipios  
de Mesitas del Colegio (4,2mm) y  
Cachipay (3,8mm)

## Estado general de niveles y caudales últimas 24 horas

En las últimas 24 Horas en la Jurisdicción CAR el tiempo ha sido predominantemente seco; con lluvias intermitentes.

La situación por cuenca es la siguiente:

### Cuenca del río Bogotá

Los Caudales y niveles de la cuenca han descendido; no hay evidencia de puntos críticos,

- **Saucio (Chocontá):** 0.57 m (Caudal 1,37 m<sup>3</sup>/s), al descenso.
- **Puente Florencia (Gachancipá):** 2.15m (Caudal 6,25m<sup>3</sup>/s), al descenso.
- **Puente Tocancipá (Tocancipá):** 2.54m (Caudal 7,42m<sup>3</sup>/s), al descenso.
- **La Balsa (Chía):** 1,03 m (Caudal 7,00 m<sup>3</sup>/s), al descenso.
- **Puente Cundinamarca (Funza):** 1.68 m (Caudal 11,92m<sup>3</sup>/s), al descenso.

## ESTADO GENERAL DE LLUVIAS ULTIMAS 24 HORAS

Predominó el tiempo seco en la cuenca del Río Suárez, y Río Negro, en la Jurisdicción CAR.

## Cuenca de la laguna de Fúquene y río Suárez

La cuenca de la Laguna Fúquene y el Río Suárez están al descenso; los niveles y caudales no presentan puntos críticos.

- **La Boyera, ( Río Ubaté):** 0.42m , (Caudal 0.66m<sup>3</sup>/s), al descenso
- **Boquerón, (Lenguazaque):** 1.31m (Caudal 0,62m<sup>3</sup>/s), al descenso
- **Río Suárez (Saboyá):** 1.38m (Caudal 2.38m<sup>3</sup>/s), al descenso.
- **Laguna Fúquene:** 0,92 m (Cota 2538.64 m.s.n.m), al descenso.

## Cuenca del río Sumapaz

La cuenca del río Sumapaz presenta un descenso moderado.

**Puente Rojo, río Cuja (Fusagasugá):** 0.90m (Caudal 7,56m<sup>3</sup>/s).

## Cuenca del río Negro

**Paso de Rejo, río Negro (Nimaima):** 1,00m (Caudal 13,4 m<sup>3</sup>/s), al descenso

---

*“Según pronósticos del IDEAM para hoy, en jurisdicción CAR; predominará el tiempo seco, con nubosidad moderada”*

---

## Precipitaciones

### Cuenca del Río Suarez

#### Cuenca alta

Tiempo mayormente seco.

#### Cuenca media

Predominó el tiempo seco.

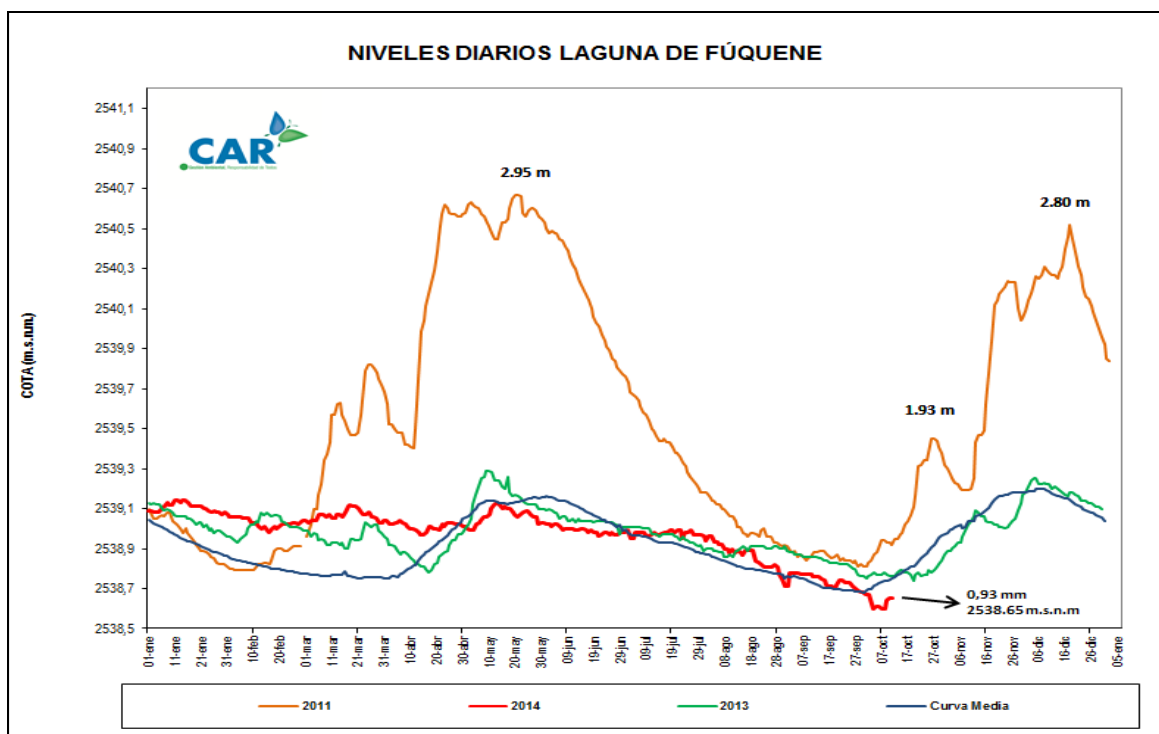
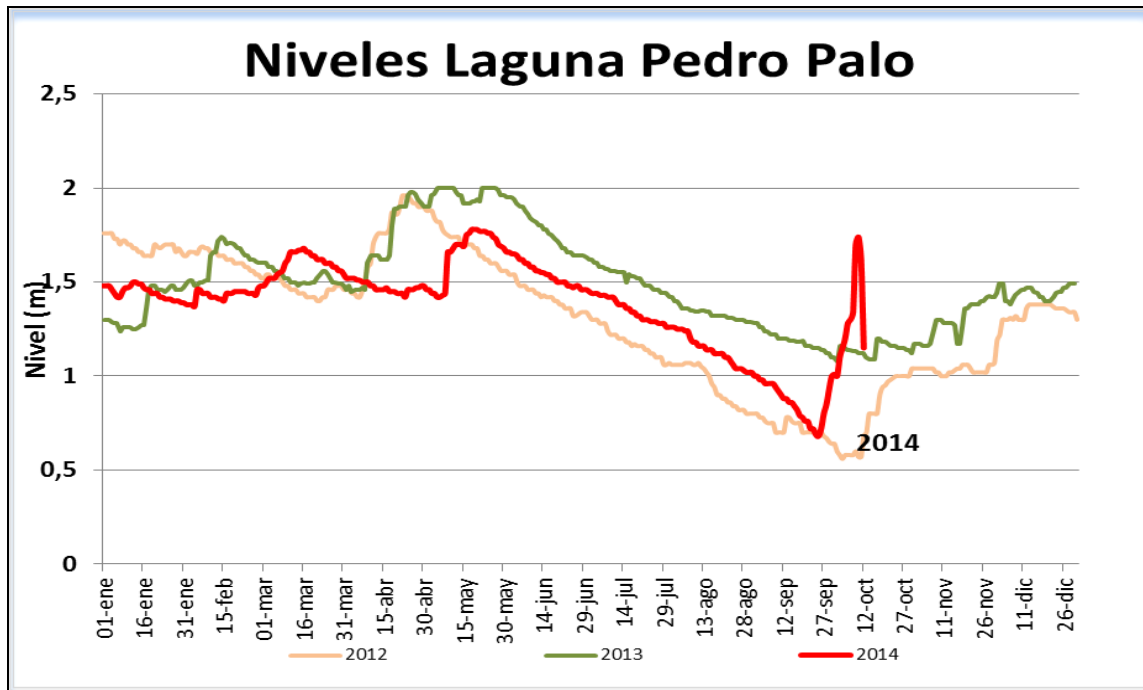
## Precipitaciones

### Cuenca del Río Negro

Tiempo Preponderantemente seco, con lluvias esporádicas en especial en los municipios de Cachipay (3,8mm)

## LAGUNAS Y HUMEDALES

La Laguna de Pedro Palo y La laguna Fúquene descendieron de nivel moderadamente.



## SISTEMAS REGULADOS

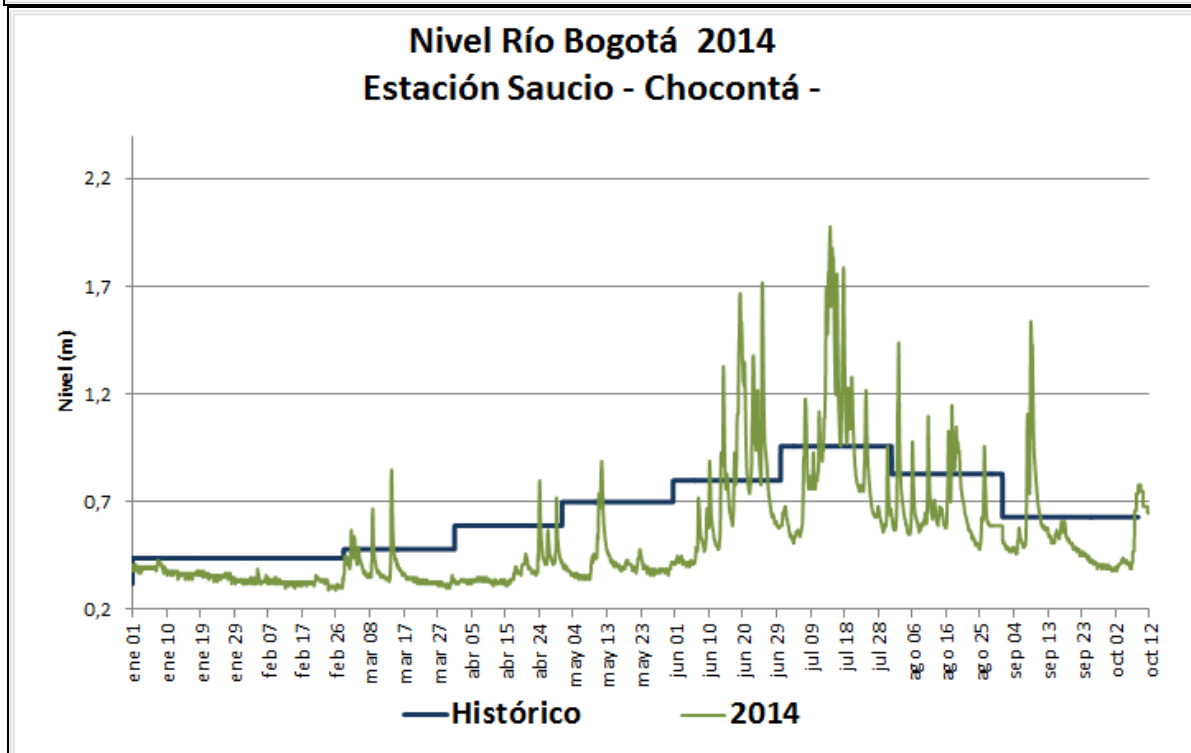
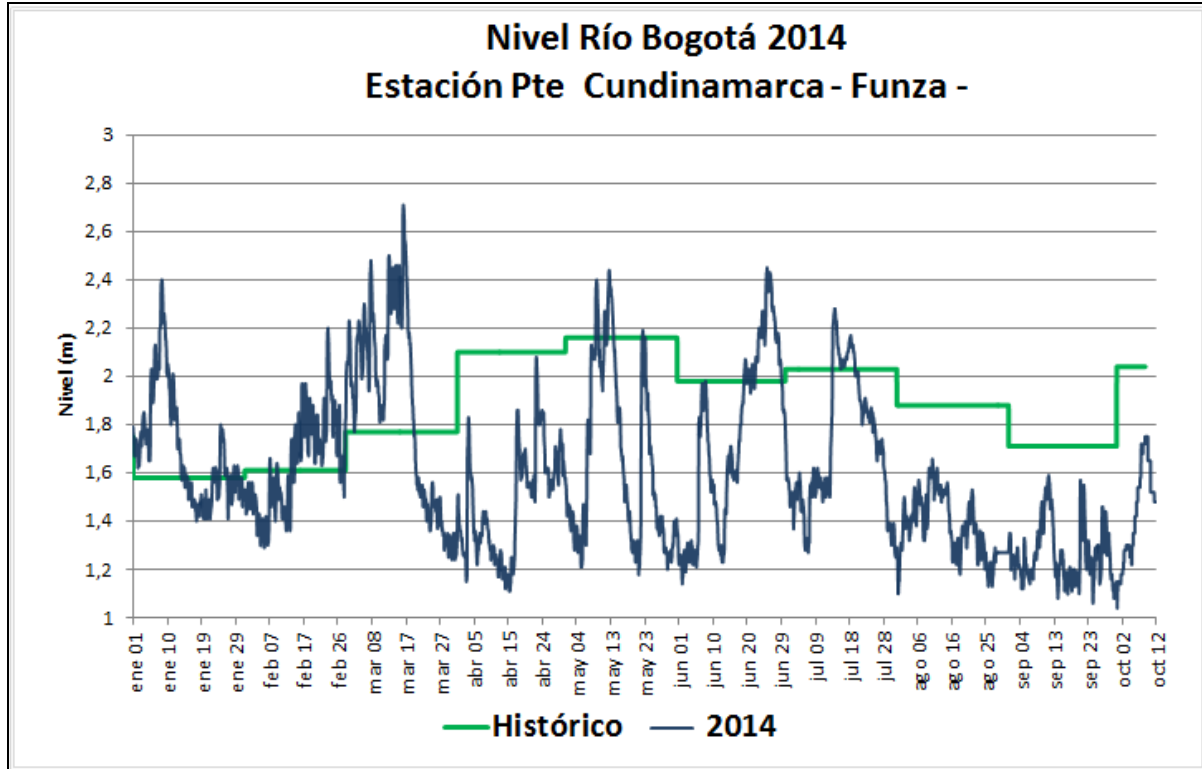
Para el agregado norte las descargas están estables, en el sistema Chingaza la descarga está en 16,83 m<sup>3</sup>/s disminuyendo paulatinamente; los niveles de los embalses de Sisga, Tominé y San Rafael se han incrementado; mientras que el Hato ha descendido moderadamente.

### ESTADO GENERAL DE LOS SISTEMAS REGULADOS

EMBALSE	VOLUMEN UTIL (Mm <sup>3</sup> )	VOLUMEN A LA FECHA (Mm <sup>3</sup> )	ESTADO (%)	DESCARGA (m <sup>3</sup> /s)	VOLUMEN DISPONIBLE (Mm <sup>3</sup> )
<b>Neusa</b>	117,0	76,936	66%	1,00	75,94
<b>Sisga</b>	90,0	73,606	82%	3,00	68,61
<b>Tominé</b>	658,0	391,429	59%	2,00	376,43
<b>Total</b>		541,971	69%	6,0	520,97
<b>Chuza</b>	218,6	218,490	100%	16,83	173,09
<b>San Rafael</b>	64,3	15,410	24%	0,75	8,91
<b>Total</b>		233,900	62%	17,58	182,00
<b>Hato</b>	12,7	8,400	66%	0,30	6,40

Fecha: 12 / 10 / 2014 a las 7:00am.

## GRÁFICAS DE NIVELES Y CAUDALES



## GRÁFICAS DE EMBALSES

