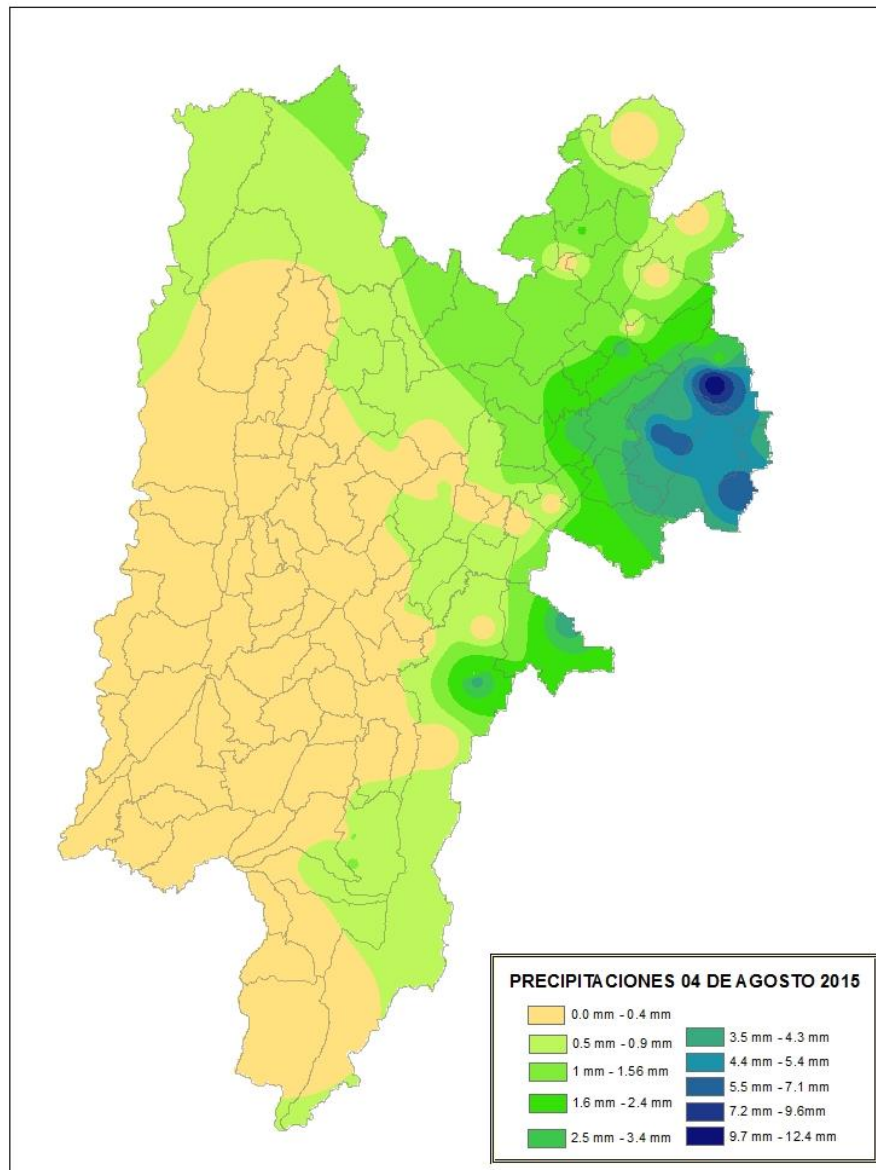


# Boletín Diario de Hidrología y Meteorología, jurisdicción CAR

*Número 156, 04 de Agosto de 2015*

**Presencia de lluvias en las últimas 24 horas.  
Mapa de la jurisdicción CAR**



## Estado general de niveles y caudales últimas 24 horas.

El estado de las cuencas de la Jurisdicción CAR es el siguiente:

### ESTADO GENERAL DE LLUVIAS DE LAS ÚLTIMAS 24 HORAS

**Tiempo seco en la cuenca del Río Bogotá.**

### Precipitaciones

#### Cuenca del Río Bogotá

##### Cuenca alta

Se registra un clima mayormente seco con precipitaciones moderadas en los municipios de Villapinzón (12.5mm), La Calera (4.4 mm), Sesquilé (4.4 mm), Chocontá (7.3 mm), Nemocón (3.2mm), Suesca (3.2mm), Guasca (1.5mm), Cogua (1.4mm).

##### Cuenca media

Clima mayormente seco, con excepción del Sur de Bogotá Donde se registraron lluvias de (4.4mm).

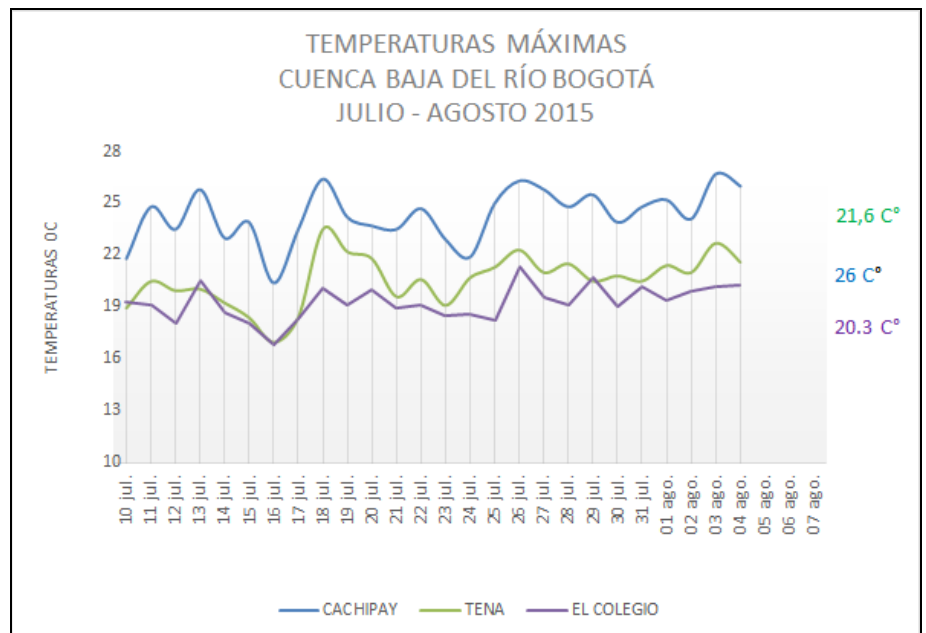
##### Cuenca baja

Altas temperaturas en el municipio de Ricaurte (39 C°), también hubo austeridad de lluvias.

### Cuenca del río Bogotá

Los niveles y caudales del paso por los municipios de Chocontá, Gachancipá y Tocancipá, muestran un ligero ascenso debido a lluvias ligeras en la madrugada; mientras que en el paso por los municipios de Chía y Funza, los niveles tienden al descenso.

- **Saucio (Chocontá): 0.86 m** (Caudal 3.30 m<sup>3</sup>/s), al ascenso.
- **Puente Florencia (Gachancipá): 2.77 m** (Caudal 12.36 m<sup>3</sup>/s), al ascenso.
- **Tocancipá (Tocancipá): 2.95m** (Caudal 11.76 m<sup>3</sup>/s), al ascenso.
- **Puente Cundinamarca (Funza): 1.56 m** (pendiente por obras de mantenimiento del Río Bogotá), al descenso.



## ESTADO GENERAL DE LLUVIAS DE LAS ÚLTIMAS 24 HORAS

Predominó el clima seco en la cuenca del Río Suárez y el Río Negro.

### Precipitaciones

#### Cuenca del Río Suárez

##### Cuenca alta

Presencia moderada de lluvias en los municipios de Lenguazaque (1.9mm), Carmen de Carupa (1.4mm) y Ubaté (1.1mm).

##### Cuenca media

Predominó el clima seco, con lluvias dispersas en los municipios de Samacá (5.8mm), Cucunubá (3.3mm) y Simijaca (1.6mm).

#### Cuenca del Río Negro

Se registraron fuertes temperaturas en los diferentes municipios de la cuenca en especial en Caparrapí (30.8mm). Austeridad de lluvias.

#### Cuenca del Río Mchetá

Lluvias dispersas en los municipios de Manta (6.8mm) y Mchetá (6.3mm).

### Cuenca de la laguna de Fúquene y río Suárez

En el municipio de Ubaté se ve un ligero ascenso en el paso de su nivel, para los demás la tendencia es al descenso.

- **La Boyera, (Río Ubaté):** 0.39 m, (Caudal 0.51 m<sup>3</sup>/s), al ascenso.
- **Boquerón, (Lenguazaque):** 1.48 m (Caudal 1.03 m<sup>3</sup>/s), al descenso.
- **Río Suárez (Saboyá):** 1.33 m (Caudal 2.16 m<sup>3</sup>/s), al descenso.
- **Laguna de Fúquene:** 0.98 m (Cota 2538.70 m.s.n.m); al descenso.

### Cuenca del río Sumapaz

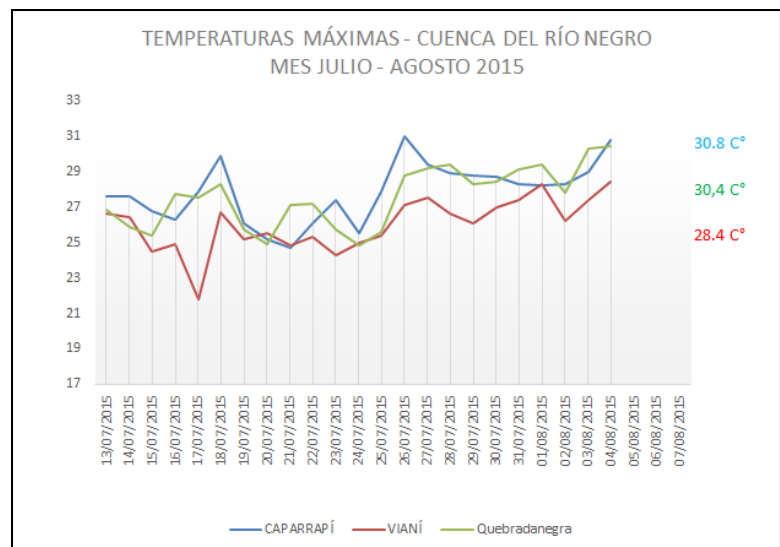
Tan solo se registraron lluvias dispersas en el municipio de Pasca (1.3mm).

**Puente Rojo, río Cuja (Fusagasugá):** 0.63 m (Caudal 1.57 m<sup>3</sup>/s), al descenso.

**El Profundo, Río Sumapaz (Cabrera):** 1.88 m, registro un leve descenso.

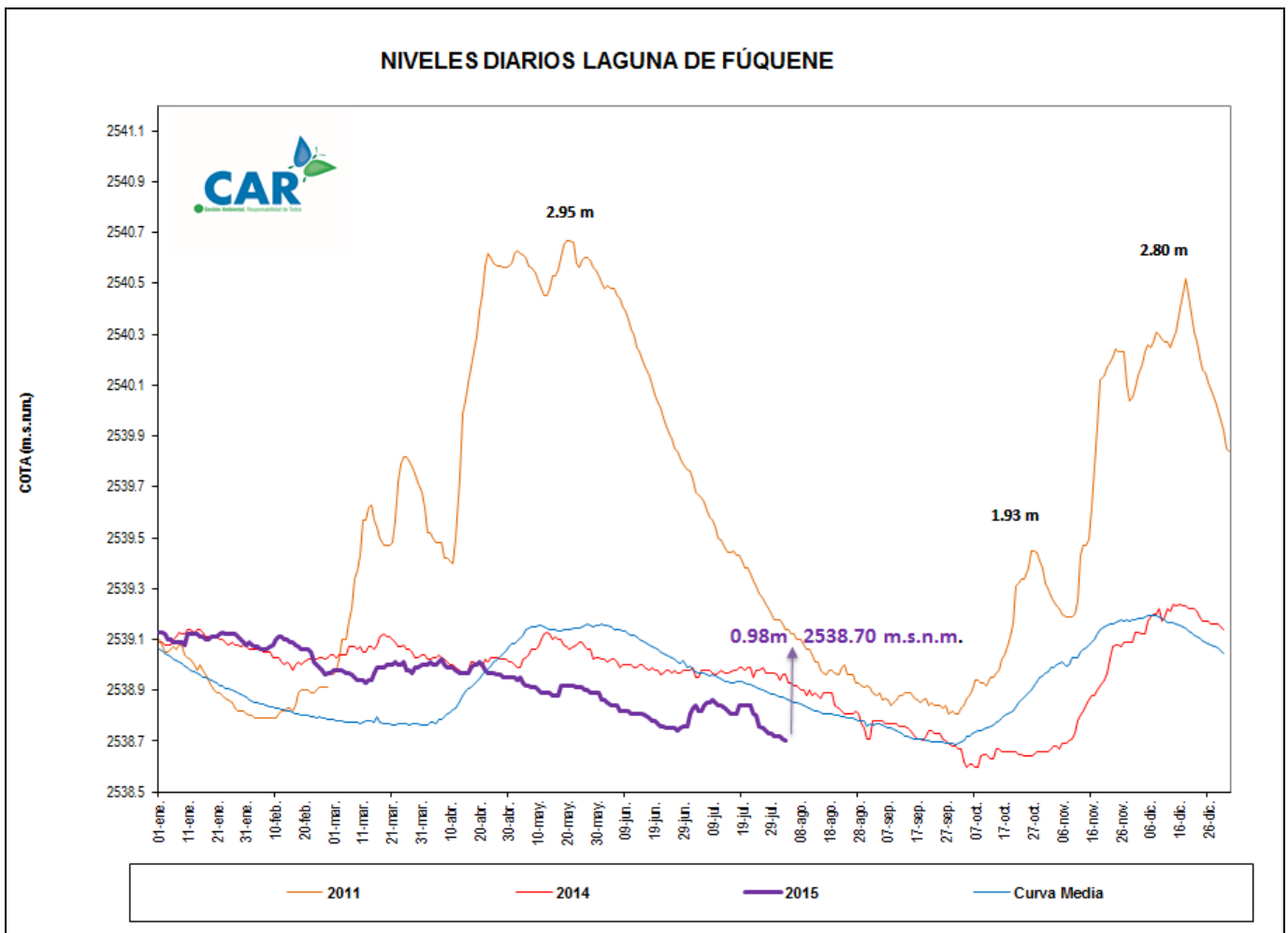
### Cuenca del río Negro

**Paso de Rejo, río Negro (Nimaima):** 0.60 m (Caudal 5.05 m<sup>3</sup>/s), descenso.



## LAGUNAS

Para el día de hoy la Laguna de Fúquene muestra estabilidad, está en 0.98 m de nivel. Cota de (2538.70 m.s.n.m.)



## ESTADO GENERAL DE LOS SISTEMAS REGULADOS

Hubo apertura de la descarga en el embalse Tominé, por lo tanto la descarga para el agregado norte cambió y está en 10 m<sup>3</sup>/s; el embalse de San Rafael muestra un ligero descenso en su volumen, al igual que el Sisga, para los demás la tendencia continúa al ascenso.

### ESTADO GENERAL DE LOS SISTEMAS REGULADOS

EMBALSE	CAPACIDAD (Mm <sup>3</sup> )	VOLUMEN A LA FECHA (Mm <sup>3</sup> )	ESTADO (%)	DESCARGA (m <sup>3</sup> /s)	CAPACIDAD DE REGULACIÓN (Mm <sup>3</sup> )	TENDENCIA
<b>Neusa</b>	117.0	80.860	69%	1.00	36.14	ASCENDENTE
<b>Sisga</b>	90.00	84.944	94%	8.00	5.06	DESCENDENTE
<b>Tominé</b>	658.0	344.722	52%	1.00	313.28	ASCENDENTE
<b>Total</b>		510.526	72%	10.0		
<b>Chuza</b>	218.6	215.690	99%	0.00	2.86	ASCENDENTE
<b>San Rafael</b>	67.620	49.520	73%	1.00	0.00	DESCENDENTE
<b>Total</b>		265.21	86%	1.00		
<b>Hato</b>	12.700	8.063	63%	0.30	6.06	ASCENDENTE

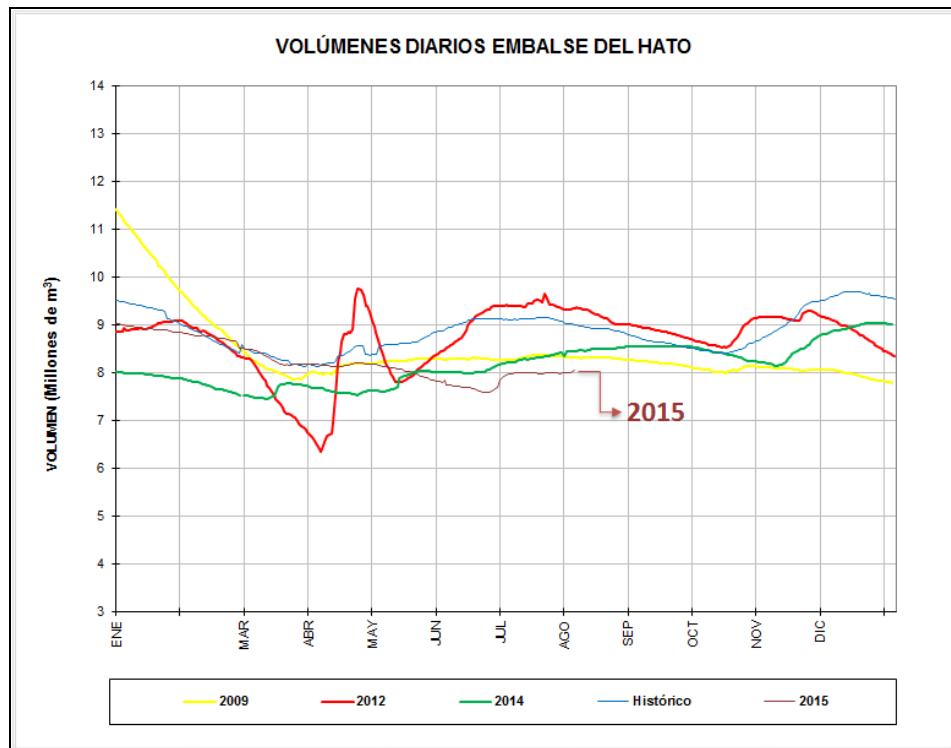
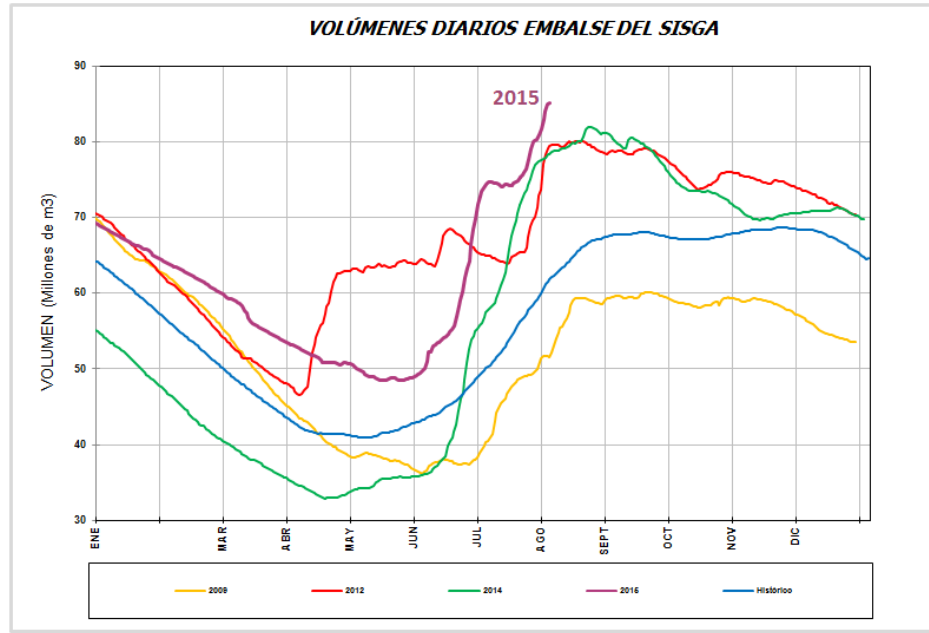
*Fecha: AGOSTO 04 de 2015 a las 7:00am*

## PRONÓSTICO DEL CLIMA PARA EL DÍA DE HOY

*De acuerdo al IDEAM para el día de hoy, "Predominará el clima seco en la mayor parte del territorio CAR, con posibilidad de lluvias dispersas en el Sur oriente de Cundinamarca.*

*Para la ciudad de Bogotá se espera cielo parcialmente nublado, con tendencia al tiempo seco, no se descartan lloviznas en diferentes sectores de la capital".*

## GRÁFICAS DE EMBALSES



## GRÁFICAS DE NIVELES CUENCA DEL RÍO BOGOTÁ

