

# Boletín Diario de Hidrología y Meteorología, jurisdicción CAR

Número 130, 06 de Julio de 2015

## ESTADO GENERAL DE LLUVIAS DE LAS ÚLTIMAS 24 HORAS

En la Jurisdicción CAR  
cuenca del Río Bogotá,  
predominó un tiempo  
seco.

## Precipitaciones

### Cuenca del Río Bogotá

#### Cuenca alta

Predominó el clima seco, cielo parcialmente nublado con lluvias dispersas en los municipios de Medina (14.3mm), La Calera (8.7mm), Guasca (2.3mm), Chocontá (1.5mm) y Suesca (1mm).

#### Cuenca media

Tan solo se registraron lloviznas moderadas en los municipios de Subachoque (2.4mm), Bogotá D.C (1.6 mm).

#### Cuenca baja

Clima predominantemente seco.

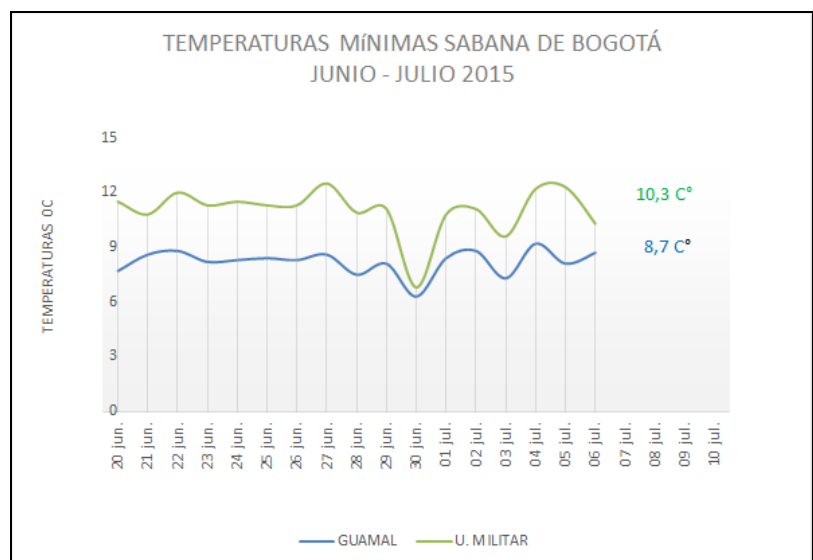
## Estado general de niveles y caudales últimas 24 horas.

La Red CAR se permite informar que durante las últimas 24 horas se ha registrado un clima principalmente seco.

### Cuenca del río Bogotá

Los niveles y caudales naturales muestran tendencia al descenso.

- **Saucio (Chocontá):** 0.61 m (Caudal 1.60 m<sup>3</sup>/s), al descenso.
- **Puente Florencia (Gachancipá):** 2.35 m (Caudal 7.95 m<sup>3</sup>/s), al descenso.
- **Tocancipá (Tocancipá):** 2.70 m (Caudal 8.96 m<sup>3</sup>/s), al descenso.
- **Puente Cundinamarca (Funza):** 1.5 m (pendiente por obras de mantenimiento del Río Bogotá), al descenso.



## ESTADO GENERAL DE LLUVIAS DE LAS ÚLTIMAS 24 HORAS

**Clima mayormente seco para la cuenca del Río Suárez y el Río Negros.**

### Precipitaciones

#### Cuenca del Río Suarez

##### Cuenca alta

Tiempo seco, no se registraron lluvias en los municipios monitoreados.

##### Cuenca media

Sin registro abundante de lluvias; tan solo lloviznas dispersas en el municipio de Guachetá (0.5mm).

#### Cuenca del Río Negro

Austeridad de lluvias.

#### Cuenca del Río Machetá

Registro moderado de lluvias en los municipios de Manta (3.2mm) y Machetá (1.8mm).

#### Cuenca de la laguna de Fúquene y río Suárez

Los niveles y caudales naturales tienden al descenso moderado, excepto el paso por el municipio de Guachetá que está estable con respecto al dato de la misma hora del día de ayer.

- **La Boyera, (Río Ubaté):** 0.42 m, (Caudal 0.63 m<sup>3</sup>/s), al descenso.
- **Boquerón, (Lenguazaque):** 1.33m (Caudal 0.67 m<sup>3</sup>/s), al descenso.
- **Río Suárez (Saboyá):** 1.30 m (Caudal 2.03 m<sup>3</sup>/s), al descenso.
- **Laguna de Fúquene:** 1.12 m (Cota 2538.84 m.s.n.m); ascendió frugalmente.

#### Cuenca del río Sumapaz

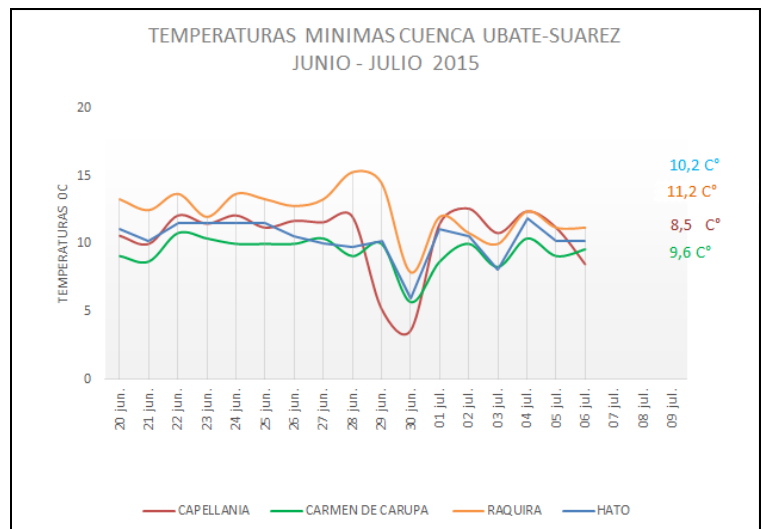
Registro de lloviznas dispersa en los municipios de Cabrera (1.1mm) y Sumapaz (1mm).

**Puente Rojo, río Cuja (Fusagasugá):** 0.71 m (Caudal 2.51 m<sup>3</sup>/s), tuvo un ligero ascenso.

**El Profundo, Río Sumapaz (Cabrera):** 2.02 m, muestra un ligero ascenso, por las lluvias presentadas en el municipio de Cabrera.

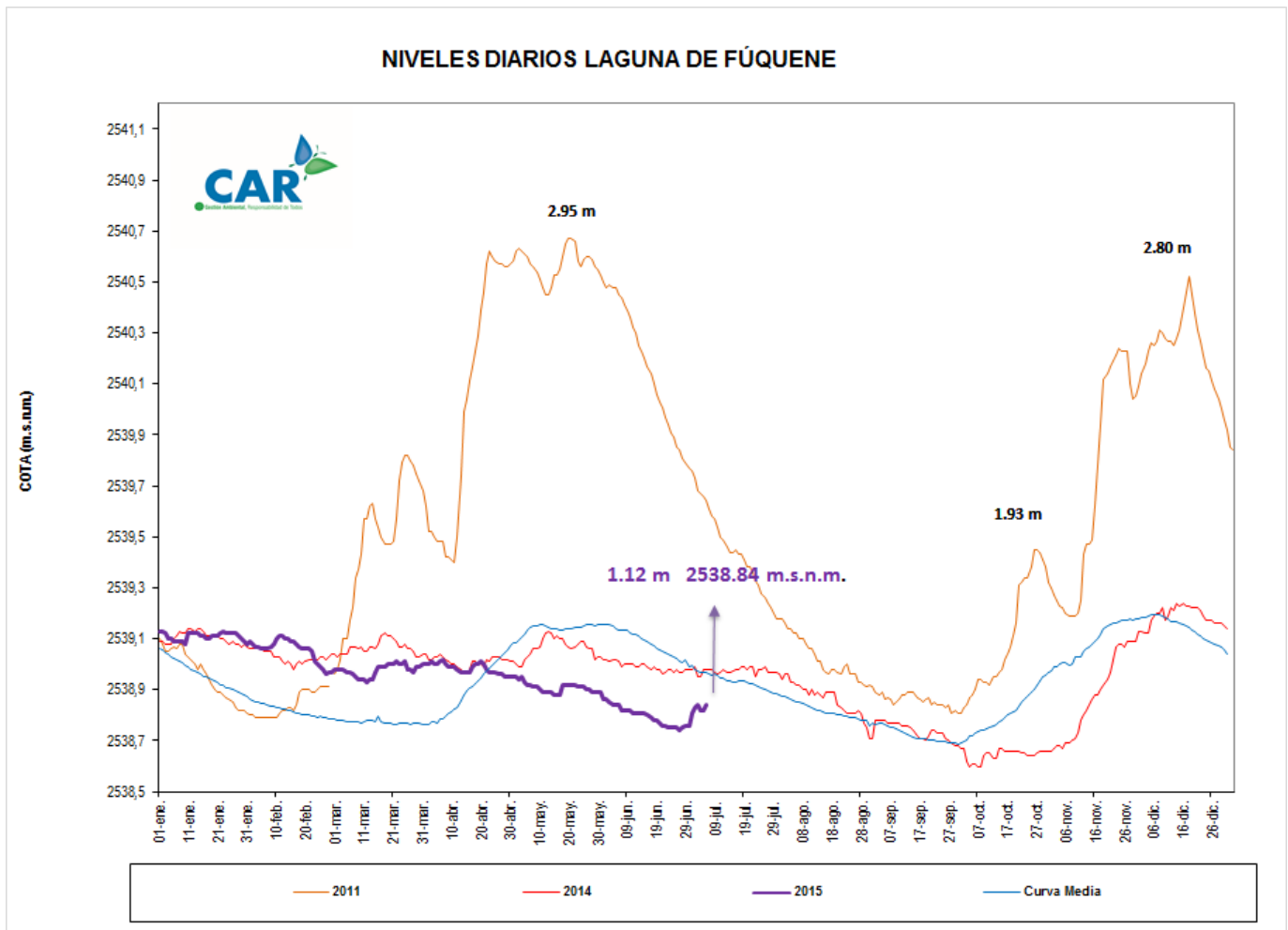
#### Cuenca del río Negro

**Paso de Rejo, río Negro (Nimaima):** 0.70 m (Caudal 7.31 m<sup>3</sup>/s), al descenso.



## LAGUNAS

La Laguna de Fúquene muestra un módico ascenso; está en 1.12 m. (2538.84 m.s.n.m.)



## ESTADO GENERAL DE LOS SISTEMAS REGULADOS

La descarga para el agregado norte no presenta novedad; continúa en 7 m<sup>3</sup>/S; el sistema Chingaza hizo cierre en su descarga a 10.43 m<sup>3</sup>/S; los embalses continúan con su tendencia al ascenso; con excepción del embalse de Tominé y Neusa que están estables y Sisga que está al descenso.

### ESTADO GENERAL DE LOS SISTEMAS REGULADOS

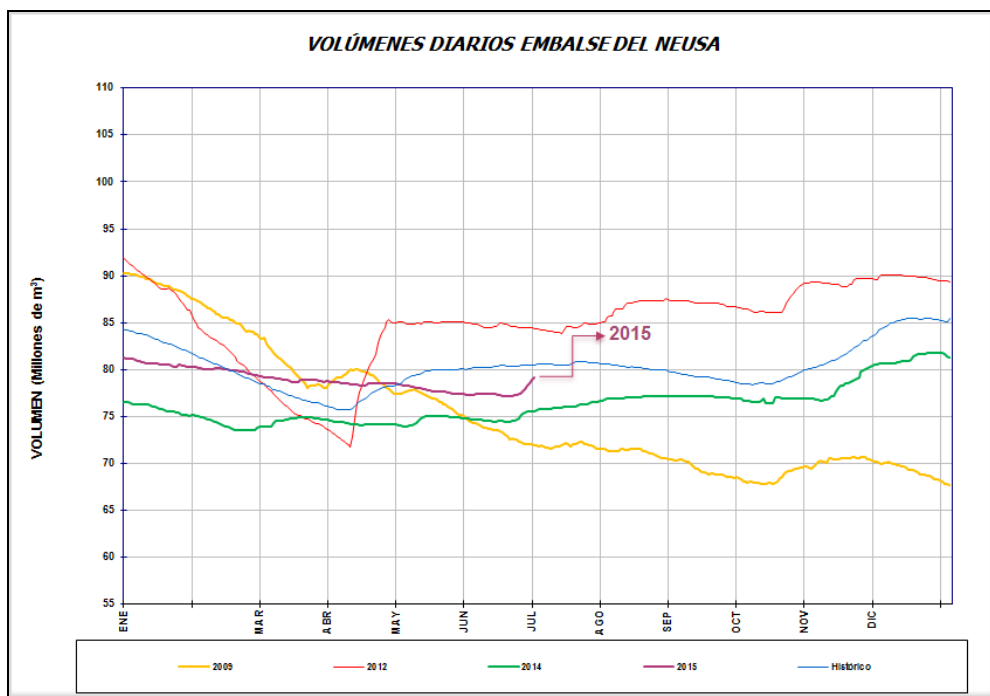
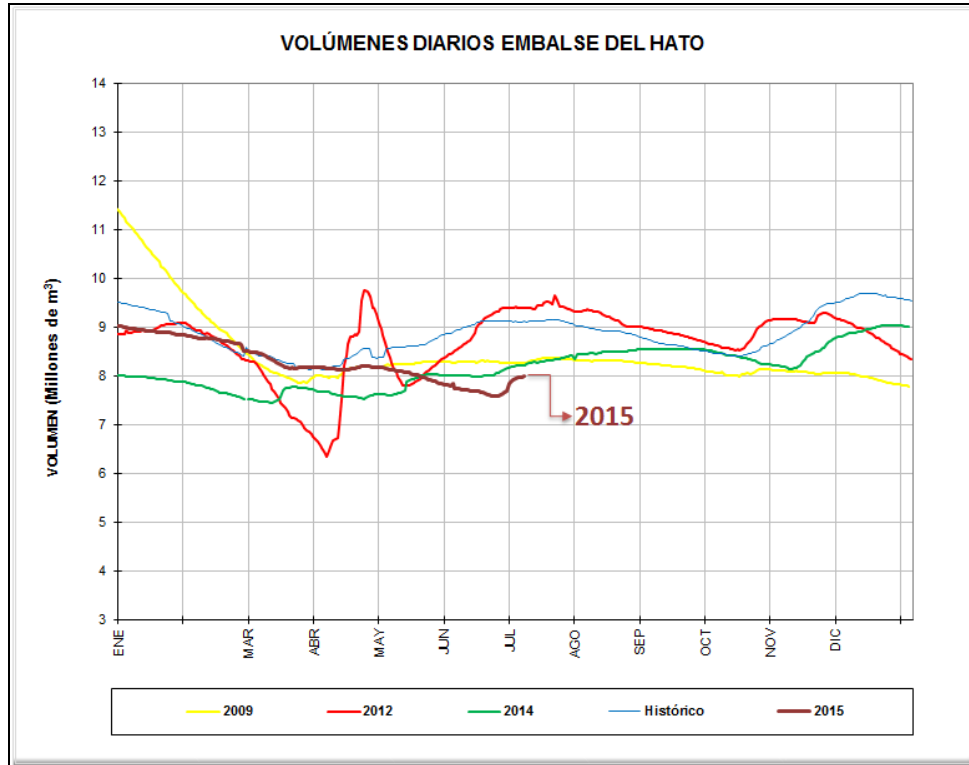
EMBALSE	CAPACIDAD (Mm <sup>3</sup> )	VOLUMEN A LA FECHA (Mm <sup>3</sup> )	ESTADO (%)	DESCARGA (m <sup>3</sup> /s)	CAPACIDAD DE REGULACIÓN (Mm <sup>3</sup> )	TENDENCIA
Neusa	117,0	79,543	68%	1,00	37,46	ESTABLE
Sisga	90,0	74,749	83%	5,00	15,25	DESCENDENTE
Tominé	658,0	322,687	49%	1,00	335,31	ESTABLE
<b>Total</b>		476,979	67%	7,0		
Chuza	218,6	172,910	79%	9,52	45,64	ASCENDENTE
San Rafael	64,3	67,550	105%	0,91	0,00	ASCENDENTE
<b>Total</b>		240,46	92%	10,43		
Hato	12,7	7,994	63%	0,30	5,99	ASCENDENTE

*Fecha: JULIO 06 de 2015 a las 7:00am*

## PRONÓSTICO DEL CLIMA PARA EL DÍA DE HOY

*De acuerdo al IDEAM para el día de hoy, "Cielo parcialmente nublado en horas de la mañana con posibilidad de lluvia en el sur y oriente de la jurisdicción; para después del medio día se prevén lluvias en el sur-oriente y nor- occidente de Cundinamarca, no se descarta actividad eléctrica."*

## GRÁFICAS DE EMBALSES



## GRÁFICAS DE NIVELES CUENCA DEL RÍO BOGOTÁ

