

Boletín Diario de Hidrología y Meteorología, jurisdicción CAR

Número 180, 06 de agosto de 2016

ESTADO GENERAL DE NIVELES Y CAUDALES ÚLTIMAS 24 HORAS.

El siguiente es el resumen de los principales registro de niveles y precipitaciones de la Jurisdicción CAR.

ESTADO GENERAL DE LLUVIAS ÚLTIMAS 24 HORAS

En la cuenca del Río Bogotá se presentaron lloviznas aisladas con predominio de tiempo seco.

Precipitaciones Cuenca del Río Bogotá

Cuenca alta:

Se registraron lloviznas de baja intensidad en Guasca (5.4 mm). Con predominando el tiempo seco en la cuenca.

Cuenca media:

No se registraron precipitaciones, predominando el tiempo seco en la cuenca.

Cuenca baja

No se registraron precipitaciones, predominando el tiempo seco en la cuenca.

Cuenca del río Bogotá

Para el día de hoy se observa:

- **Saucio (Chocontá):** 0.68 m (Caudal 209 m³/s), Descendente.
- **Santa Rosita (Suesca):** 0.78 m (Caudal 5.71 m³/s), Descendente
- **Puente Florencia (Gachancipá):** 1.92 m (Caudal 4.61 m³/s), Descendente.
- **Puente Tocancipá (Tocancipá):** 2.37 m (Caudal 6.00 m³/s), Descendente.
- **Puente Vargas (Cajicá):** 3.40 m (Caudal 13.13 m³/s), Ascendente.
- **Puente Virgen (Cota):** 2.00 m (Caudal 10.13 m³/s), Ascendente
- **Puente Cundinamarca (Funza):** 0.99 m (Caudal 16.34 m³/s), Estable.
- **Alicachín (Soacha):** Caudal 30.99 m³/s, Descendente.

ESTADO GENERAL DE LLUVIAS ÚLTIMAS 24 HORAS

En las cuencas del Río Suarez y del Río Negro no se registraron precipitaciones. Predominando el tiempo seco.

Precipitaciones Cuenca del Río Suarez:

Cuenca alta:

No se registraron precipitaciones, predominando el tiempo seco en la cuenca.

Cuenca media:

No se registraron precipitaciones, predominando el tiempo seco en la cuenca.

Precipitaciones Cuenca del Río Negro:

No se registraron precipitaciones, predominando el tiempo seco en la cuenca.

Cuenca de la laguna de Fúquene y Río Suárez

Para el día de hoy se observa:

- **La Boyera, (Río Ubaté):** 0.20 m, (Caudal 0.09 m³/s), Estable.
- **La Balsa, (Río Lenguaque):** 1.62 m (Caudal 1.48 m³/s), Descendente.
- **Puente Merchán (Saboya):** 1.33 m (Caudal 2.16 m³/s), Estable.
- **Ticha María (Guachetá):** 0.99 m (Caudal 1.36 m³/s), Descendente.
- **Laguna de Fúquene:** 0.32 m (Cota 2538.04 m.s.n.m); Descendente

Cuenca del río Sumapaz:

Se evidencia una tendencia descendente en el nivel de la cuenca.

Puente Rojo: 0.64 Caudal (1.67 m³/s), Descendente.

ESTADO GENERAL DE LLUVIAS ÚLTIMAS 24 HORAS

En la cuenca del Río Sumapaz y Río Garagoa no se registraron precipitaciones. Predominando el tiempo seco.

Precipitaciones Cuenca Río Sumapaz:

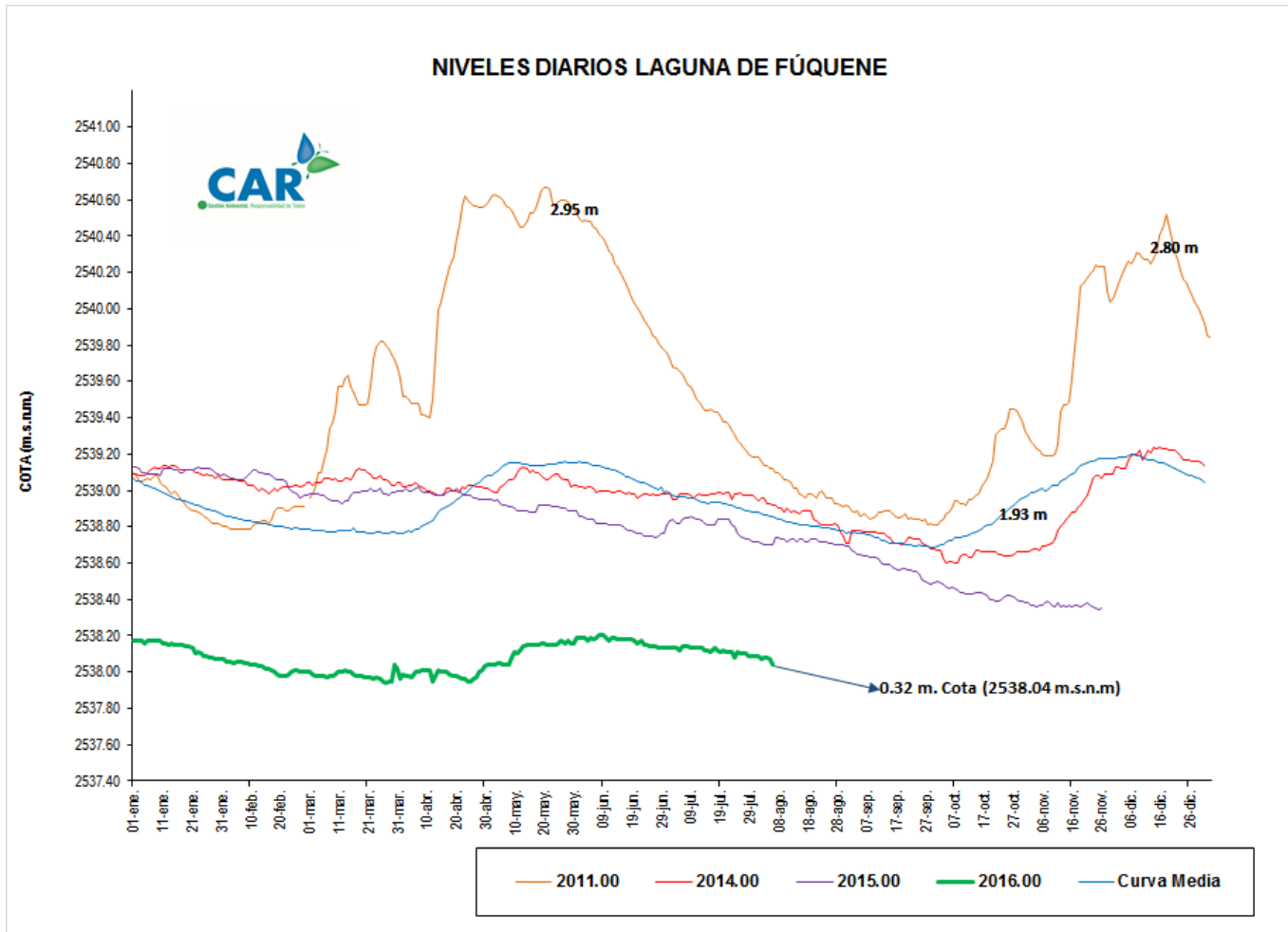
No se registraron precipitaciones, predominando el tiempo seco en la cuenca.

Precipitaciones Cuenca Río Garagoa:

No se registraron precipitaciones, predominando el tiempo seco en la cuenca.

LAGUNA FUQUENE

La Laguna de Fúquene registra un nivel descendente con respecto al día de ayer; su nivel es 0.32 m, su Cota es de 2538.04 (m.s.n.m.).



SISTEMAS REGULADOS

El día de hoy para el agregado norte la descarga se presenta con un valor de 4.00 (m³/s); mientras que la apertura del sistema Chingaza se encuentra en 10.15 (m³/s).

ESTADO GENERAL DE LOS SISTEMAS REGULADOS

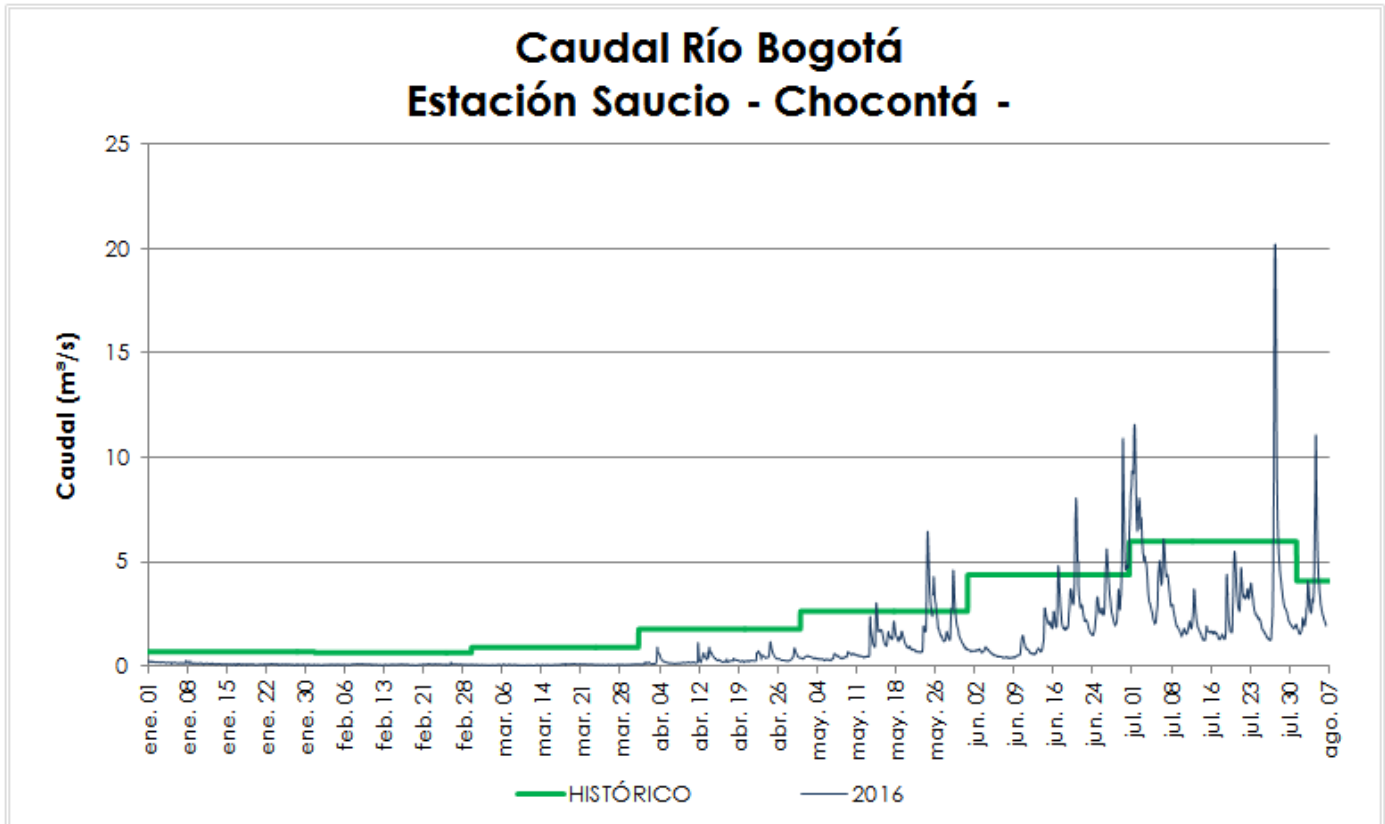
EMBALSE	CAPACIDAD (Mm ³)	VOLUMEN A LA FECHA (Mm ³)	ESTADO (%)	DESCARGA (m ³ /s)	CAPACIDAD DE REGULACIÓN (Mm ³)	TENDENCIA
Neusa	117.0	78.496	67%	1.00	38.50	DESCENDENTE
Sisga	90.00	58.515	65%	3.00	31.49	ASCENDENTE
Tominé	658.0	226.733	34%	0.00	431.27	ASCENDENTE
TOTAL AGREGADO NORTE	865.0	363.744	42%	4.00		ASCENDENTE
Chuza	218.6	183.270	84%	9.93	35.28	ASCENDENTE
San Rafael	67.620	60.360	89%	0.22	7.26	ESTABLE
TOTAL SISTEMA CHINGAZA	286.2	243.630	85%	10.15		ASCENDENTE
Hato	12.700	7.102	56%	0.20	5.10	ASCENDENTE

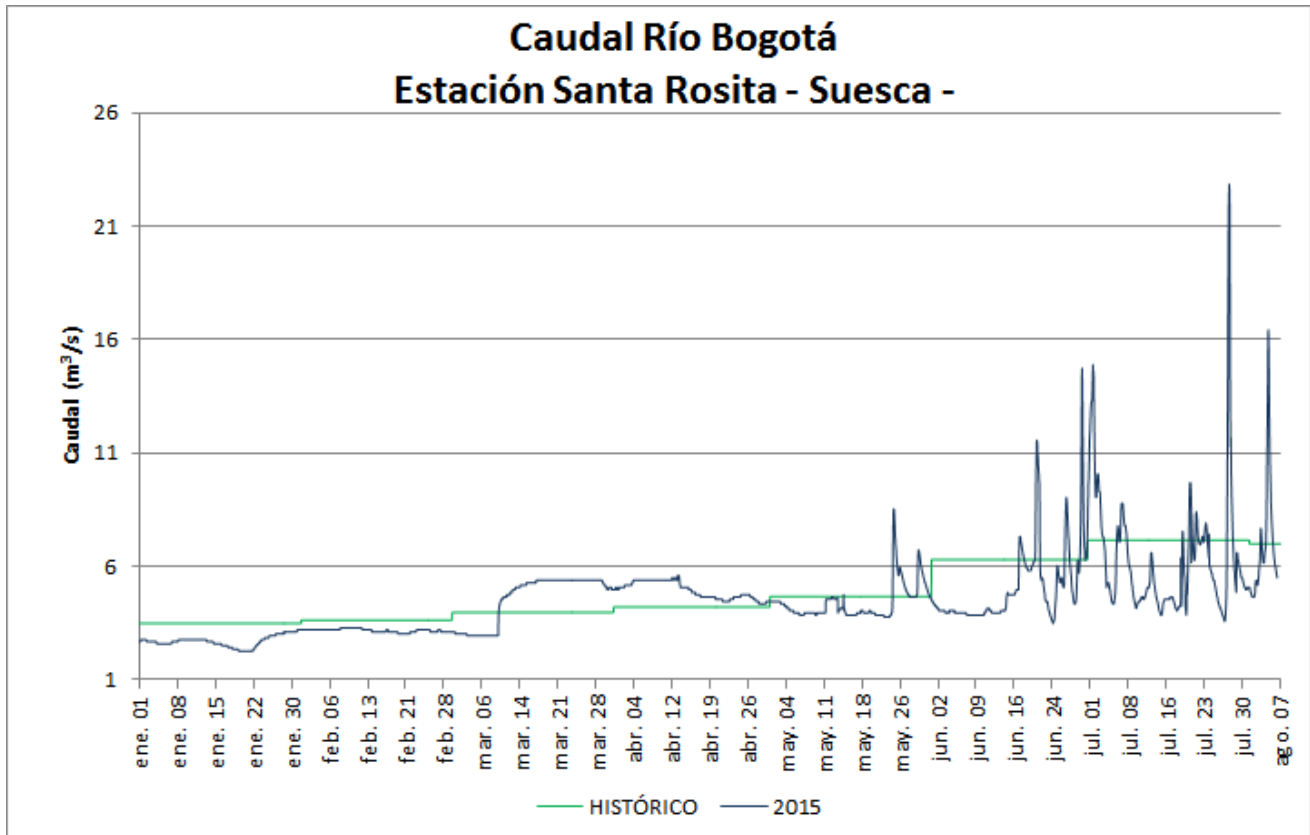
Fecha: AGOSTO 06 de 2016 a las 12:00 Pm.

PRONÓSTICO PARA EL DÍA DE HOY

De acuerdo con el IDEAM: *“En la mañana se espera cielo entre parcial y mayormente cubierto con predominio de tiempo seco en gran parte del área, aunque no se descartan lloviznas esporádicas en la zona oriental de la ciudad. En horas de la tarde se estima cielo parcialmente cubierto en la capital con lluvias y/o lloviznas en el sur de la Ciudad y el resto del área con tiempo seco. En la noche se pronostica cielo parcialmente cubierto, con posibles lloviznas en el centro y norte de la sabana y en la ciudad predominio de tiempo seco.”*

GRÁFICAS DE NIVELES Y CAUDALES





GRÁFICAS DE EMBALSES

