

BOLETÍN METEOROLÓGICO JURISDICCIÓN - CAR

DIRECCIÓN DE RECURSOS NATURALES

03 Abril 2023
12:30 p. m.

CONDICIONES ABRIL

Abril, hace parte de la primera temporada de lluvias, se prevé disminución de precipitaciones entre el 10% y 30% con respecto a los promedios históricos. No obstante, debido a la fase final del fenómeno de La Niña, no se descartan precipitaciones significativas en la jurisdicción CAR.



No. 093



CONTENIDO



Condiciones meteorológicas.



Estado del tiempo y precipitaciones últimas 24 horas Jurisdicción CAR

Río Bogotá

Complejo Lagunar Fúquene, Cucunubá y Palacio

Río Negro

Río Garagoa

Río Minero

Cuenca vertiente río Magdalena

Río Sumapaz

Río Balsillas



Temperaturas máximas Jurisdicción CAR últimas 24 horas

Para consultar los boletines e informes hidrológicos anteriores lo puede hacer directamente aquí:



<https://www.car.gov.co/vercontenido/3687>

Condiciones meteorológicas

Para la evaluación del comportamiento de las lluvias monitoreadas durante las últimas **24 horas** y teniendo en cuenta potenciales afectaciones a la comunidad y sus bienes, con la siguiente referencia de niveles de aviso se hace la respectiva clasificación:

Nivel Verde

No existe ningún riesgo meteorológico ni se espera que el tiempo cause impactos significativos, aunque pueden tener un carácter menor o aislado.

Nivel Amarillo

No existe riesgo meteorológico para la población en general, aunque sí para alguna actividad concreta.

Recomendación: ESTÉ ATENTO. Manténgase informado de la predicción meteorológica del IDEAM más actualizada. Algunas actividades al aire libre pueden verse alteradas.

Nivel Naranja

Existe un riesgo meteorológico importante (fenómenos meteorológicos no habituales y con cierto grado de peligro para las actividades usuales).

Recomendación: ESTÉ PREPARADO. Tome precauciones y manténgase informado de la predicción meteorológica del IDEAM más actualizada. Las actividades habituales al aire libre pueden verse alteradas.

Nivel Rojo

El riesgo meteorológico es extremo (fenómenos meteorológicos no habituales de intensidad excepcional y con un nivel de riesgo para la población muy alto).

Recomendación: tome medidas preventivas y ACTÚE según las indicaciones de las autoridades. Manténgase informado de la predicción meteorológica del IDEAM más actualizada. Las actividades habituales pueden verse gravemente alteradas. No viaje salvo que sea estrictamente necesario.

Dato sin referencia de comparación.

Para consultar los boletines e informes hidrológicos anteriores lo puede hacer directamente aquí:

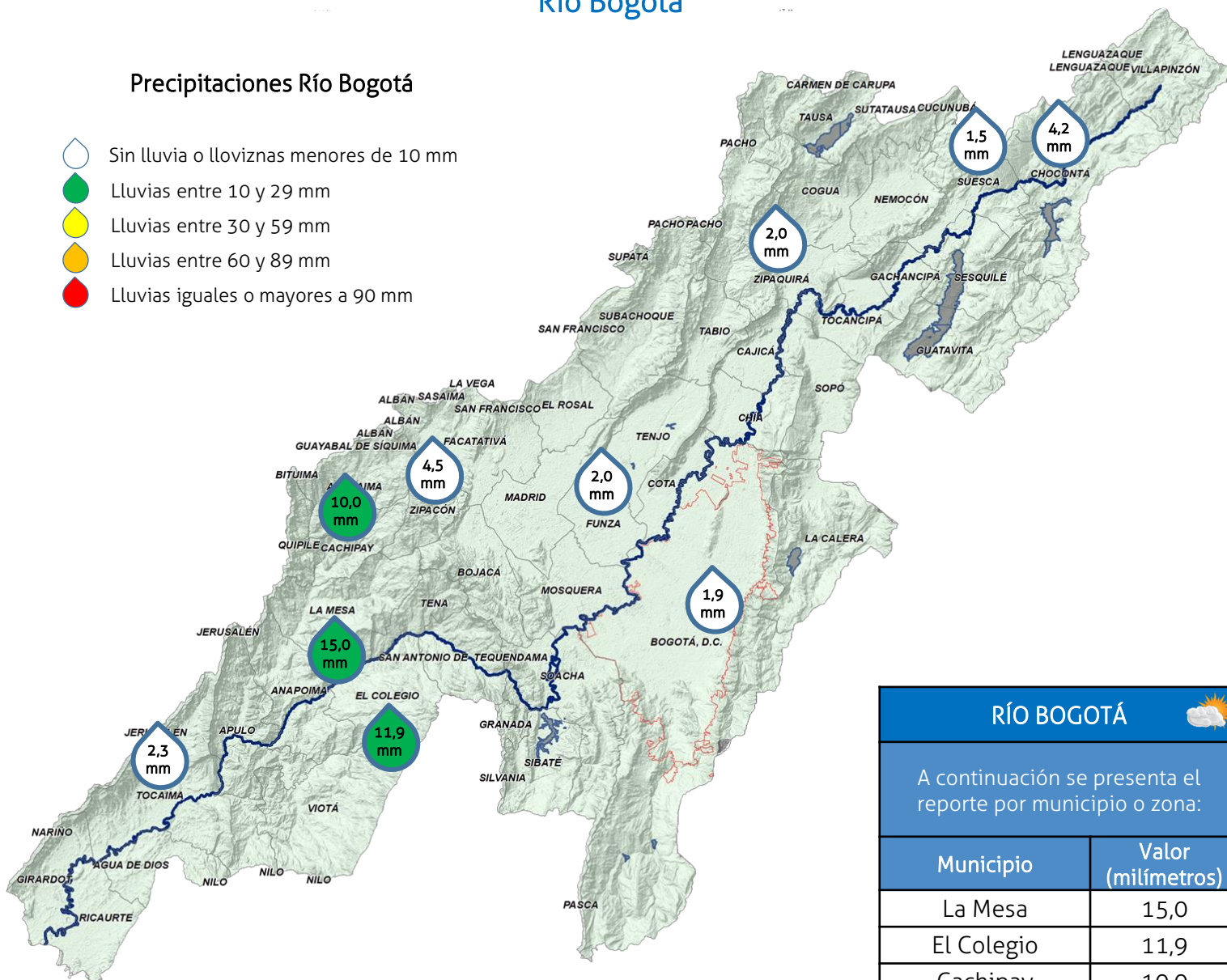


https://www.car.gov.co/monitoreo_hidrometeorologico

Río Bogotá

Precipitaciones Río Bogotá

- Sin lluvia o lloviznas menores de 10 mm
- Lluvias entre 10 y 29 mm
- Lluvias entre 30 y 59 mm
- Lluvias entre 60 y 89 mm
- Lluvias iguales o mayores a 90 mm



¿QUÉ PASÓ?:

Predominó el tiempo seco a lo largo de la cuenca, con presencia de lluvias moderadas en la parte baja del río, acompañadas de lloviznas dispersas en la parte baja, media y alta del mismo.

AHORA: En este momento no se reportan precipitaciones en la zona.

RÍO BOGOTÁ	
A continuación se presenta el reporte por municipio o zona:	
Municipio	Valor (milímetros)
La Mesa	15,0
El Colegio	11,9
Cachipay	10,0
Zipacón	4,5
Chocontá	4,2
Tocaima	2,3
Funza	2,0
Zipaquirá	2,0
Bogotá D.C.	1,9
Suesca	1,5



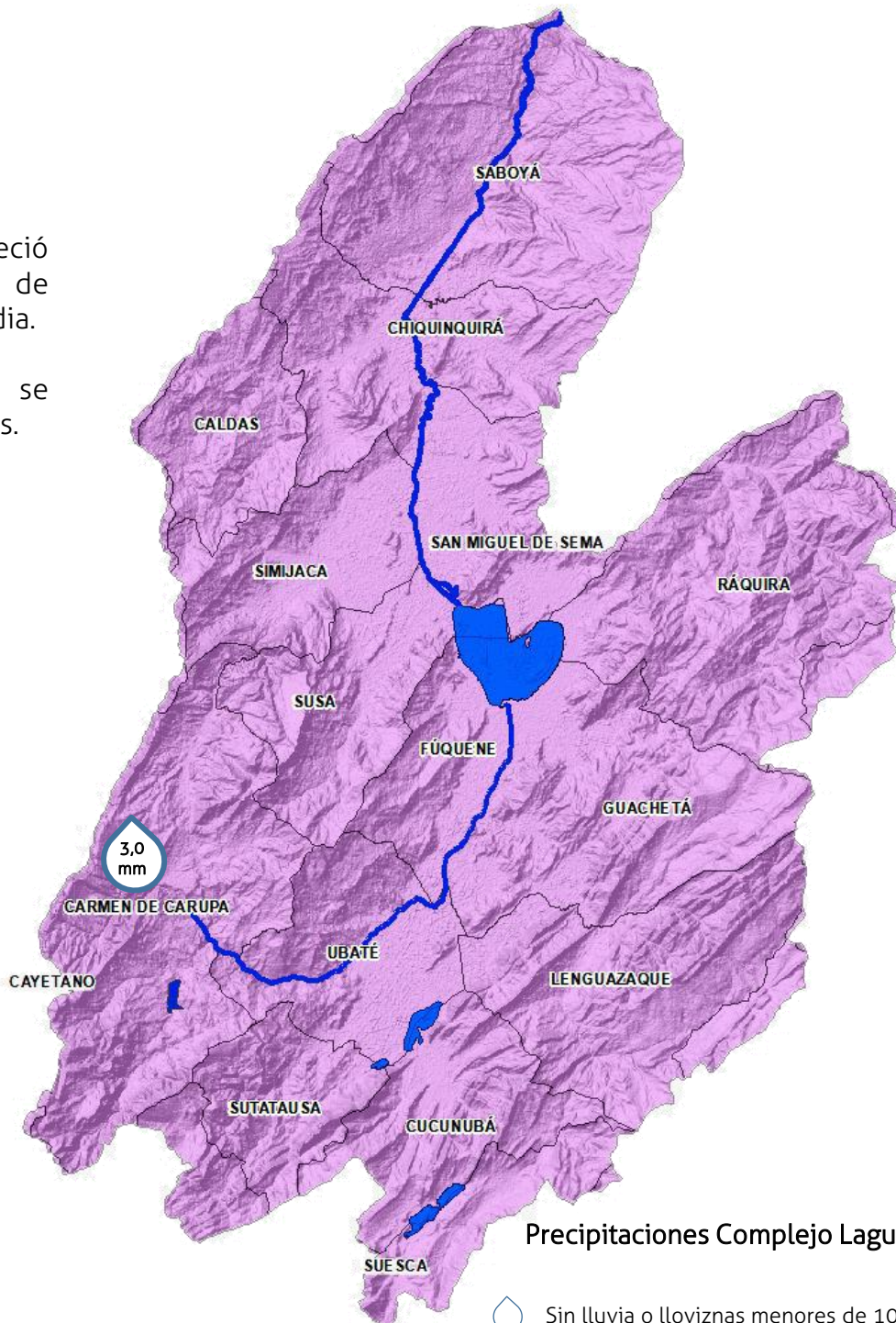
DIRECCIÓN DE RECURSOS NATURALES

Complejo Lagunar Fúquene, Cucunubá y Palacio

¿QUÉ PASÓ?:

En el complejo lagunar prevaleció el tiempo seco, con evidencia de lloviznas ligeras en la parte media.

AHORA: En este momento se mantienen las condiciones secas.



Precipitaciones Complejo Lagunar

- Sin lluvia o lloviznas menores de 10 mm
- Lluvias entre 10 y 29 mm
- Lluvias entre 30 y 59 mm
- Lluvias entre 60 y 89 mm
- Lluvias iguales o mayores a 90 mm

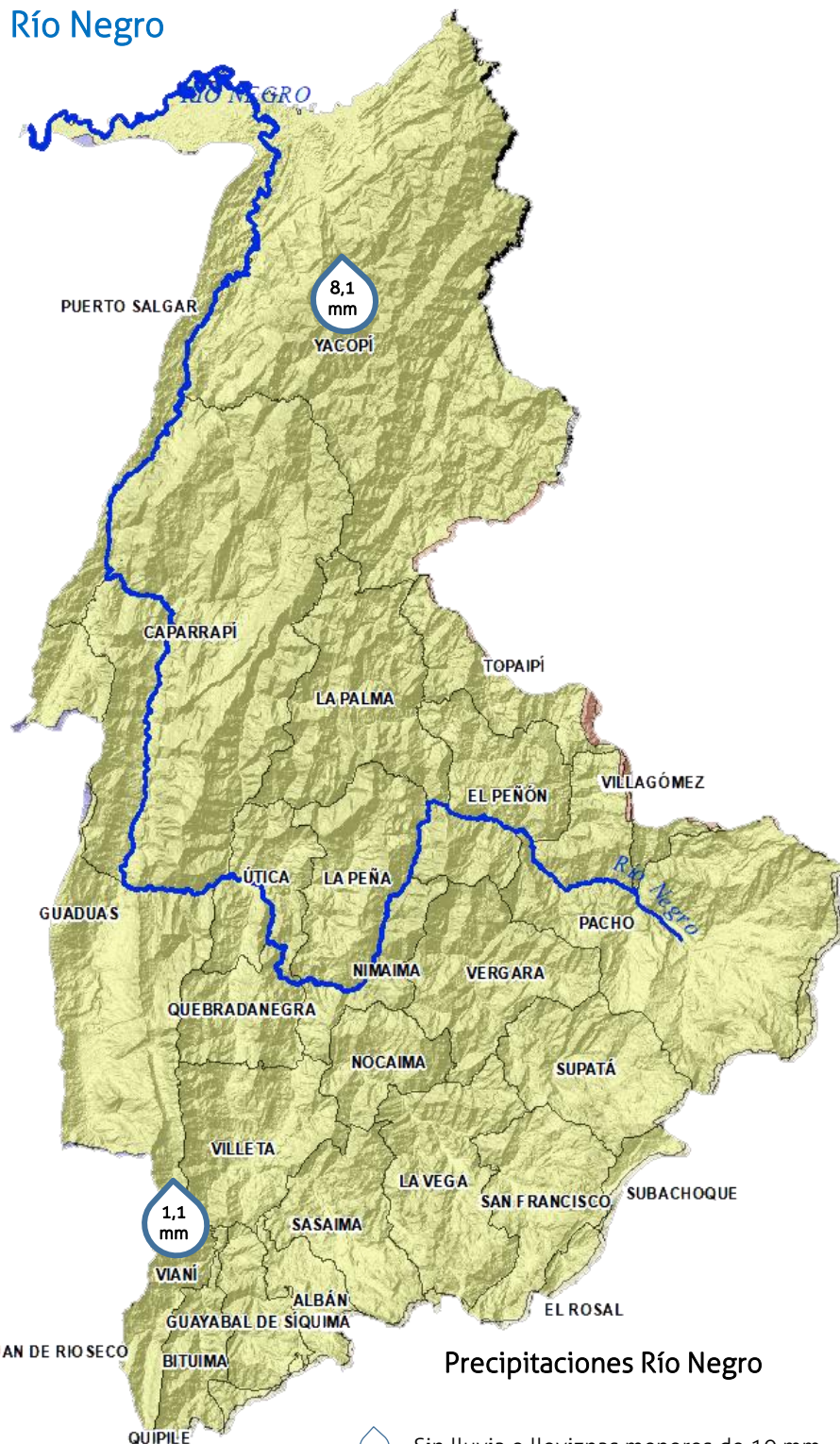
COMPLEJO LAGUNAR	
A continuación se presenta el reporte por municipio:	
Municipio	Valor (milímetros)
Carmen de Carupa	3,0

Río Negro

¿QUÉ PASÓ?:

Imperó el tiempo seco en la cuenca, con registro de lloviznas de variada intensidad.

AHORA: En este momento no se registran precipitaciones en el área.








Precipitaciones Río Negro

- Sin lluvia o lloviznas menores de 10 mm
- Lluvias entre 10 y 29 mm
- Lluvias entre 30 y 59 mm
- Lluvias entre 60 y 89 mm
- Lluvias iguales o mayores a 90 mm

RÍO NEGRO	
A continuación se presenta el reporte por municipio:	
Municipio	Valor (milímetros)
Yacopí	8,1
Viani	1,1

Río Garagoa

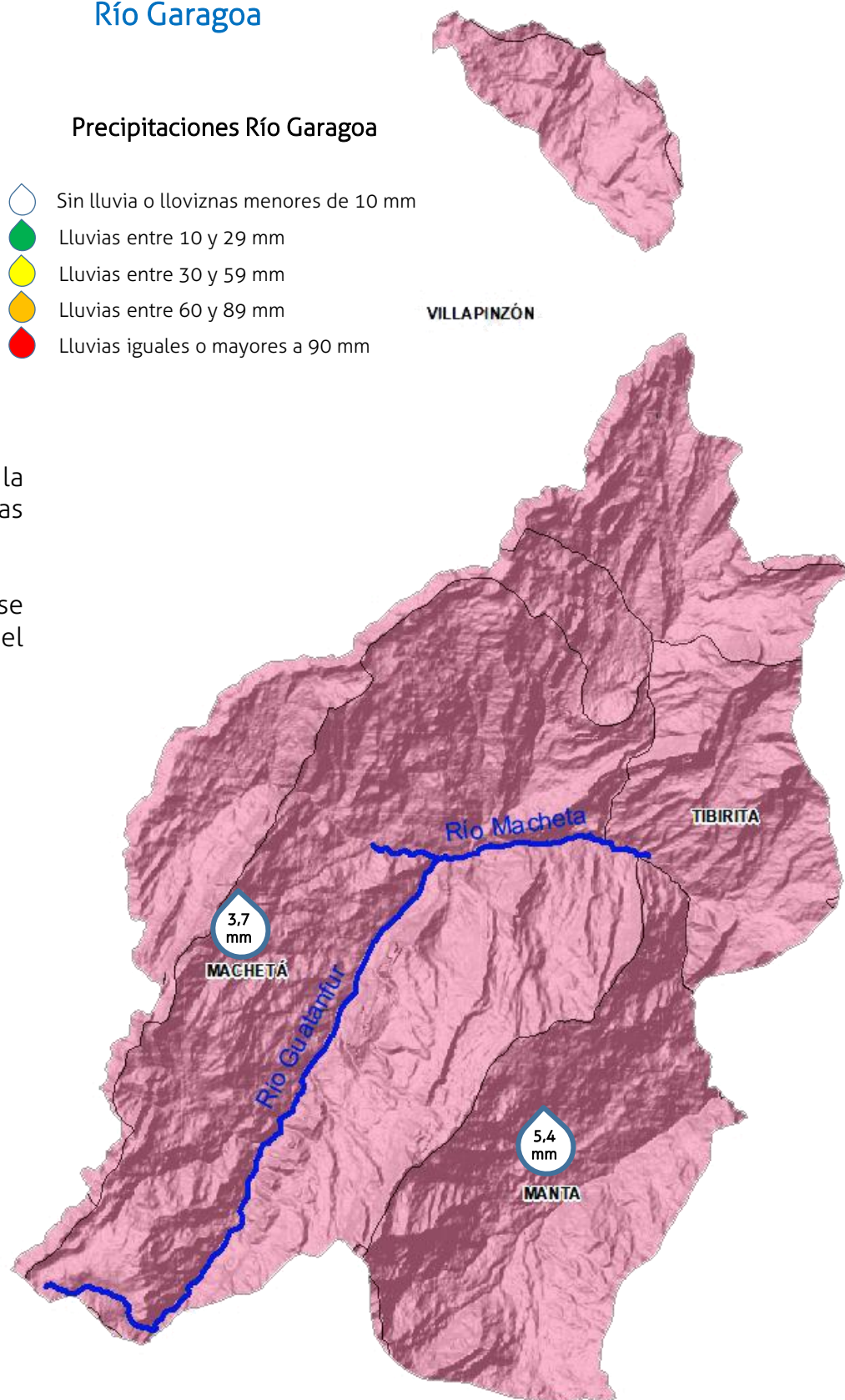
Precipitaciones Río Garagoa

-  Sin lluvia o lloviznas menores de 10 mm
-  Lluvias entre 10 y 29 mm
-  Lluvias entre 30 y 59 mm
-  Lluvias entre 60 y 89 mm
-  Lluvias iguales o mayores a 90 mm

¿QUÉ PASÓ?:

Primó el tiempo seco a lo largo de la cuenca, con presencia de lloviznas puntuales.

AHORA: En este momento no se evidencian precipitaciones en el entorno.



RÍO GARAGOA



A continuación se presenta el reporte por municipio:

Municipio	Valor (milímetros)
Manta	5,4
Machetá	3,7



Cuenca vertiente río Magdalena

¿QUÉ PASÓ?:

Prevaleció el tiempo seco a lo largo de la cuenca.

AHORA: En este momento prevalecen las condiciones secas en la subregión.

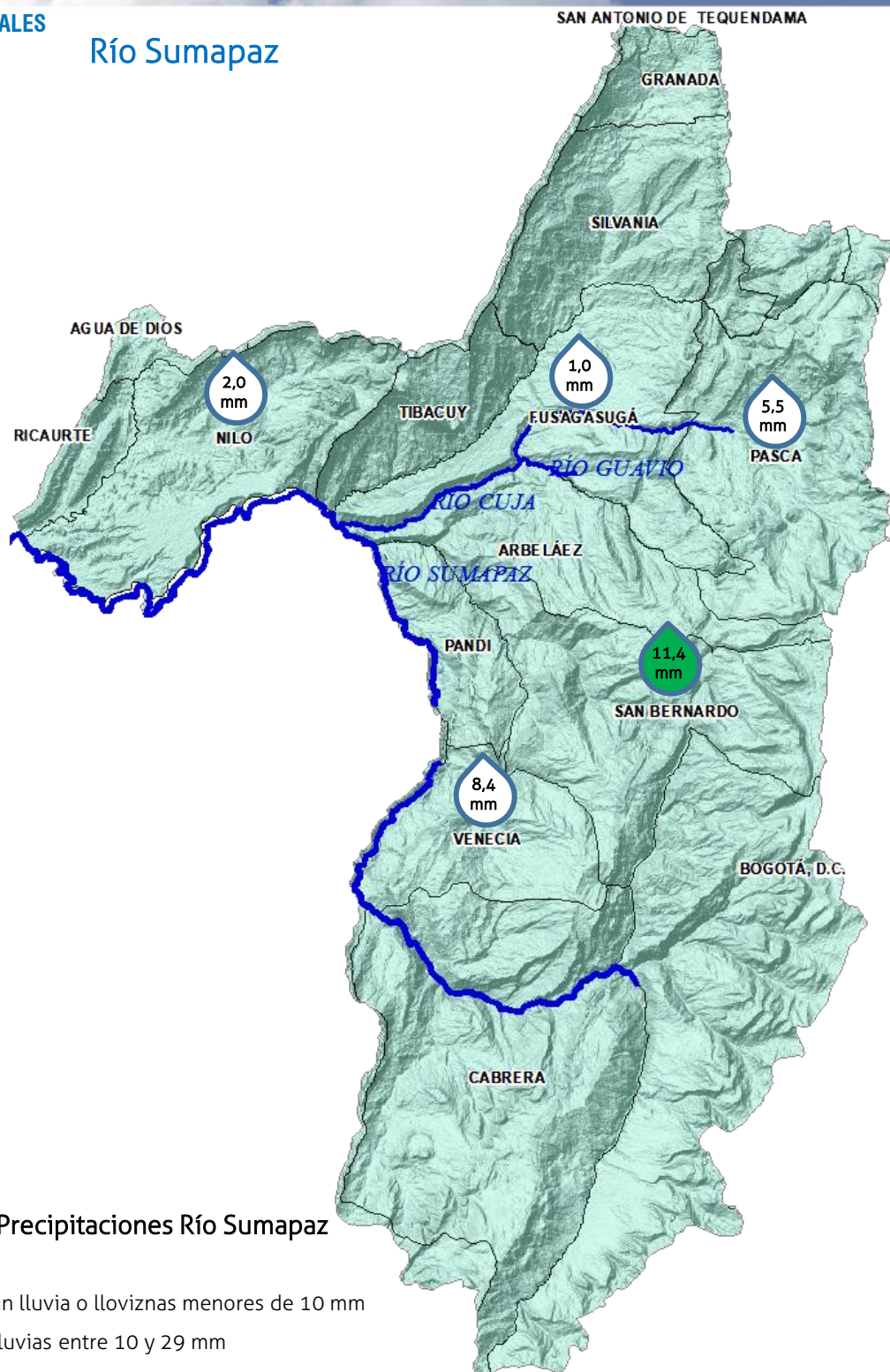


Río Sumapaz

¿QUÉ PASÓ?:

Imperó el tiempo seco en la cuenca, con registro de lluvias moderadas, así como lloviznas dispersas.

AHORA: En este momento no se reportan precipitaciones en la zona.



Precipitaciones Río Sumapaz

- Sin lluvia o lloviznas menores de 10 mm
- Lluvias entre 10 y 29 mm
- Lluvias entre 30 y 59 mm
- Lluvias entre 60 y 89 mm
- Lluvias iguales o mayores a 90 mm

RÍO SUMAPAZ



A continuación se presenta el reporte por municipio:

Municipio	Valor (milímetros)
San Bernardo	11,4
Venecia	8,4
Pasca	5,5
Nilo	2,0
Fusagasugá	1,0

Río Balsillas

¿QUÉ PASÓ?:

Imperó el tiempo seco a lo largo de la cuenca, con presencia de lloviznas ligeras.

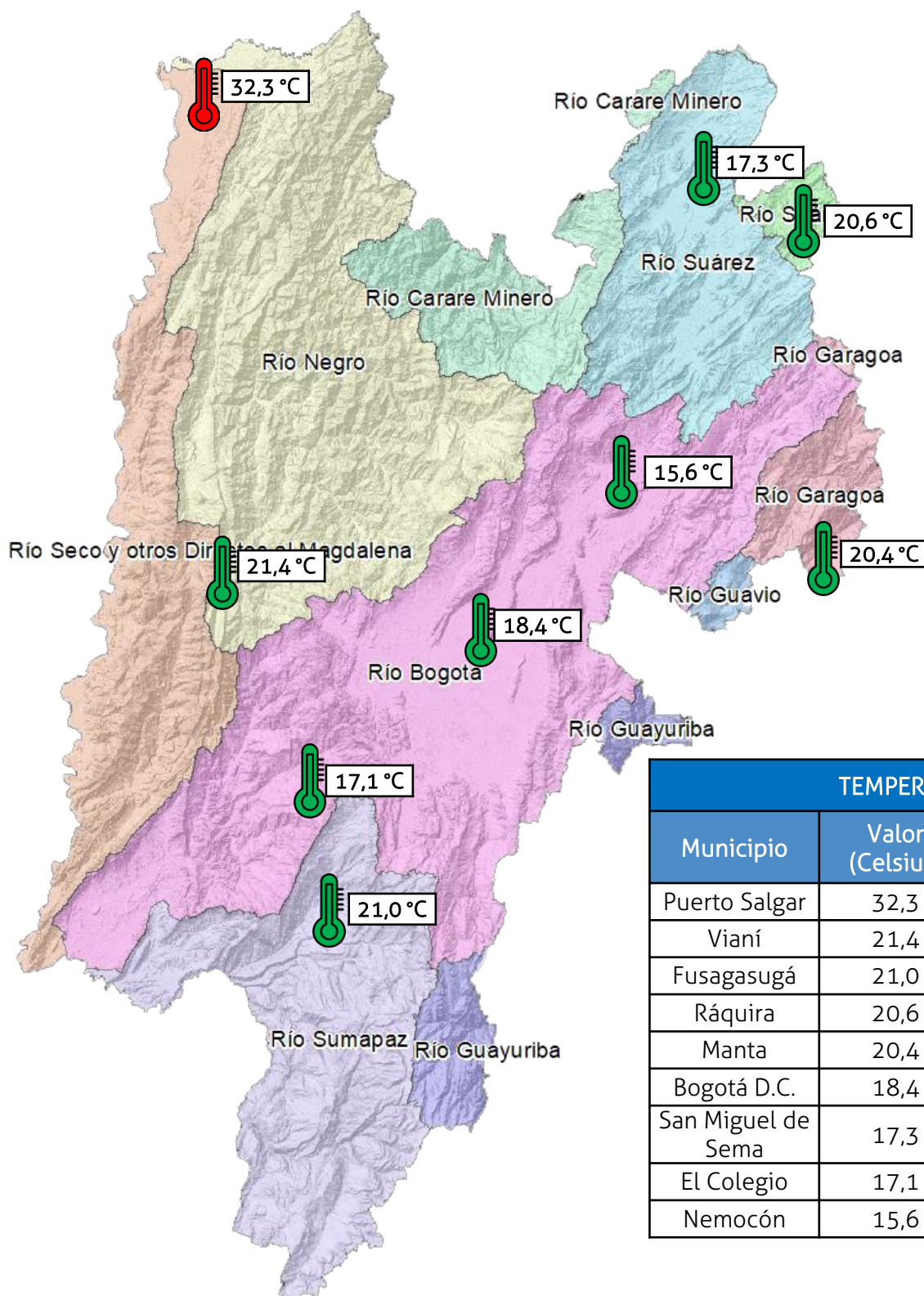
AHORA: En este momento se mantienen las condiciones secas.





DIRECCIÓN DE RECURSOS NATURALES

Temperaturas máximas Jurisdicción CAR últimas 24 horas



TEMPERATURAS		
Municipio	Valor (Celsius)	Cuenca
Puerto Salgar	32,3	Río Magdalena
Vianí	21,4	Río Negro
Fusagasugá	21,0	Río Sumapaz
Ráquira	20,6	Río Suárez (media)
Manta	20,4	Río Garagoa
Bogotá D.C.	18,4	Río Bogotá (media)
San Miguel de Sema	17,3	Río Suárez (alta)
El Colegio	17,1	Río Bogotá (baja)
Nemocón	15,6	Río Bogotá (alta)

CONÉCTESE CON LA CAR



Corporación Autónoma
Regional de Cundinamarca - CAR



@car_cundi



@car_cundi



Corporación Autónoma
Regional de Cundinamarca

Corporación Autónoma Regional de Cundinamarca - CAR
Dirección de Recursos Naturales - DRN
Centro Regional de Monitoreo Hidrológico y del Clima

Correo electrónico: hidromonitoreo@car.gov.co
Av. Esperanza No. 60-50 Costado Esfera - Pisos 6 y 7
Bogotá D.C.
Teléfono: 580 1111 - Ext: 1924