

Boletín Diario de Hidrología y Meteorología, jurisdicción CAR

Número 018, 09 de Marzo de 2015

ESTADO GENERAL DE LLUVIAS DE LAS ÚLTIMAS 24 HORAS

**Predominó el clima
seco, en la Jurisdicción
CAR.**

Precipitaciones

Cuenca del Río Bogotá

Cuenca alta

Clima predominantemente seco; con registro ligero de lluvias aisladas en el municipio de la Calera (1.6 mm).

Cuenca media

Sin novedad de lluvias registradas en la RED CAR.

Cuenca baja

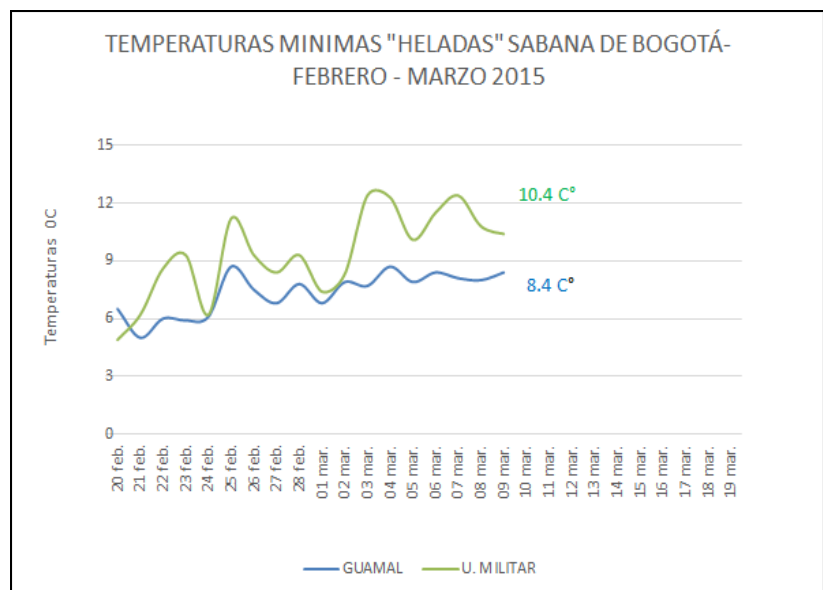
Sin registro de lluvias representativas en la cuenca.

Estado general de niveles y caudales últimas 24 horas.

Cuenca del río Bogotá

Los niveles y caudales naturales presentan un comportamiento con oscilaciones ligeras, con tendencia a la estabilidad.

- **Saucio (Chocontá):** 0.36 m (Caudal 0.39 m³/s), estable.
- **Puente Florencia (Gachancipá):** 2.40 m (Caudal 8.41 m³/s), al ascenso.
- **Tocancipá (Tocancipá):** 2.57 m (Caudal 7.70 m³/s), estable.
- **Puente Cundinamarca (Funza):** 1.04 m (pendiente por obras de mantenimiento del Río Bogotá), al descenso.



ESTADO GENERAL DE LLUVIAS DE LAS ÚLTIMAS 24 HORAS

Para la cuenca del Río Suárez y el Río Negro; no hubo registro de precipitaciones importantes.

Precipitaciones

Cuenca del Río Suarez

Cuenca alta

Sin novedad de lluvias en los municipios monitoreadas.

Cuenca media

Clima mayormente seco; sin registro de lluvias en los municipios monitoreados.

Cuenca del Río Negro

Clima mayormente seco; con presencia de lluvias en el municipio de Villeta (7.4mm).

Cuenca de la laguna de Fúquene y río Suárez

Los niveles y caudales naturales presentan un ligero descenso.

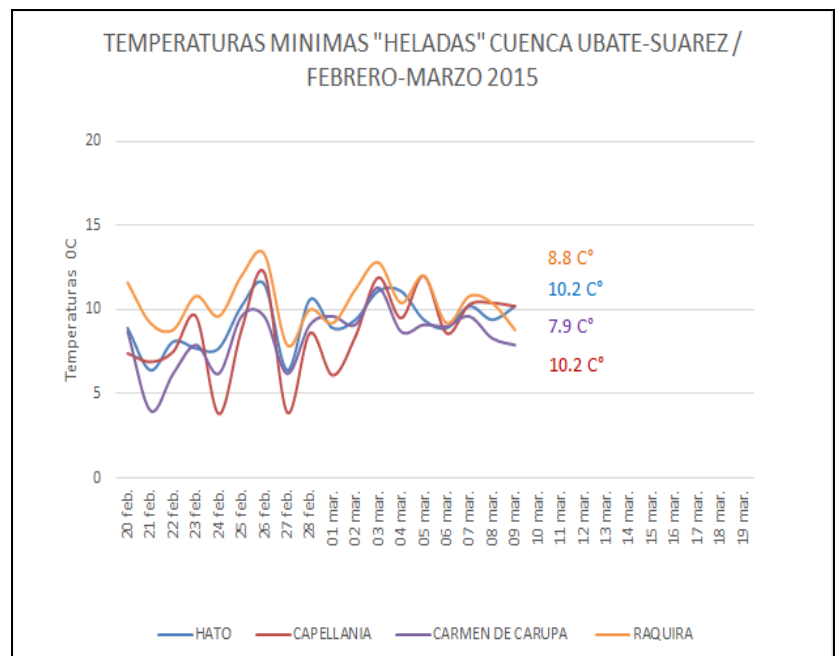
- **La Boyera, (Río Ubaté):** 0.46 m, (Caudal 0.80 m³/s), al ascenso.
- **Boquerón, (Lenguazaque):** 1.19 m (Caudal 0.43 m³/s), estable.
- **Río Suárez (Saboyá):** 1.32 m (Caudal 2.12 m³/s), al descenso.
- **Laguna de Fúquene:** 1.23 m (Cota 2538.95 m.s.n.m); descendió frugalmente.

Cuenca del río Sumapaz

Puente Rojo, río Cuja (Fusagasugá): 0.50 m (Caudal 0.63 m³/s), al descenso.

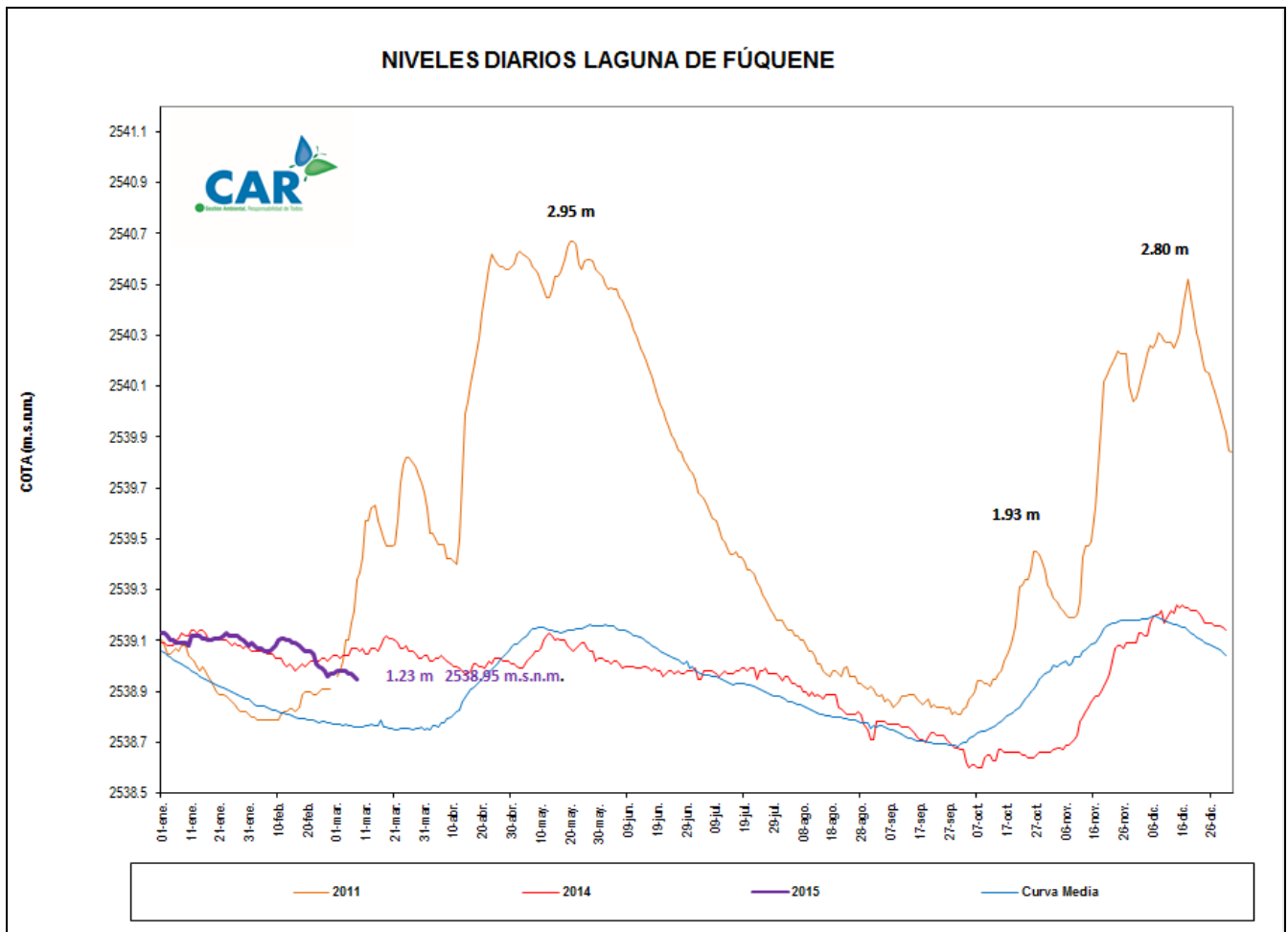
Cuenca del río Negro

Paso de Rejo, río Negro (Nimaima): 1,22 m (Caudal 9.70 m³/s), al descenso.



LAGUNAS

La Laguna de Fúquene muestra un ligero descenso; está en 1.23 m. (2538.95 m.s.n.m.)



ESTADO GENERAL DE LOS SISTEMAS REGULADOS

La descarga para el agregado norte no presenta novedad; continua en 12 m³/S; el sistema Chuza hizo un cierre en su descarga a 11.44 m³/S; los embalses continúan con su tendencia al descenso; con excepción del embalse de San Rafael.

ESTADO GENERAL DE LOS SISTEMAS REGULADOS

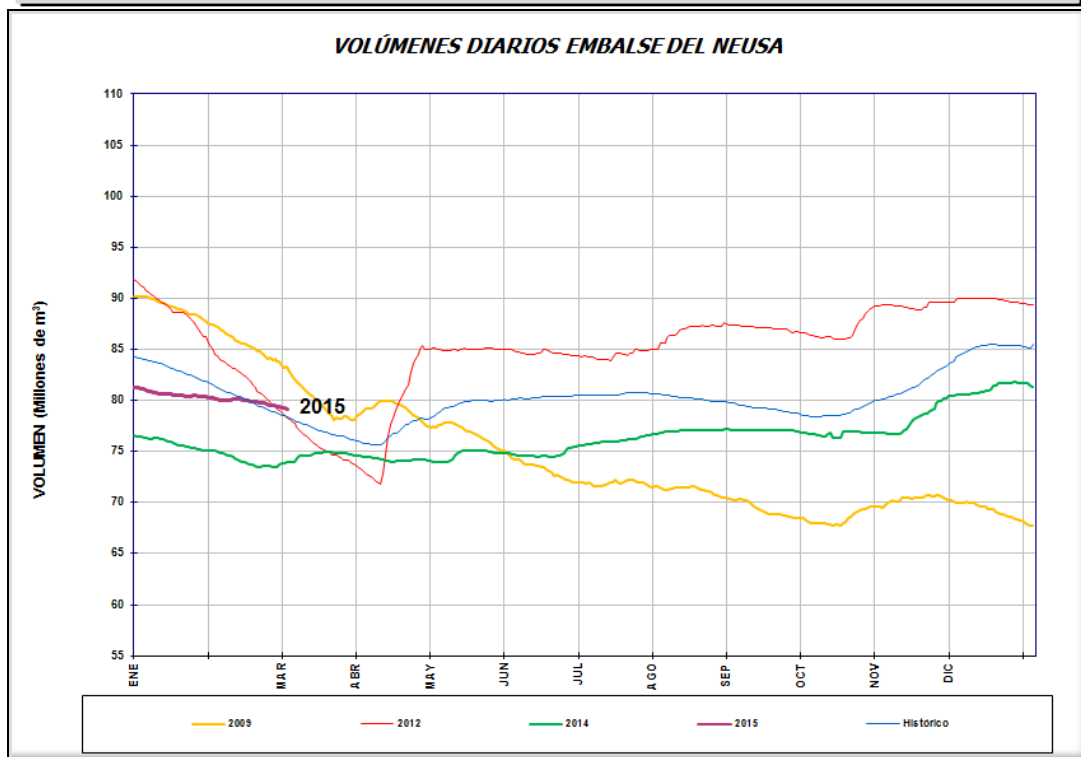
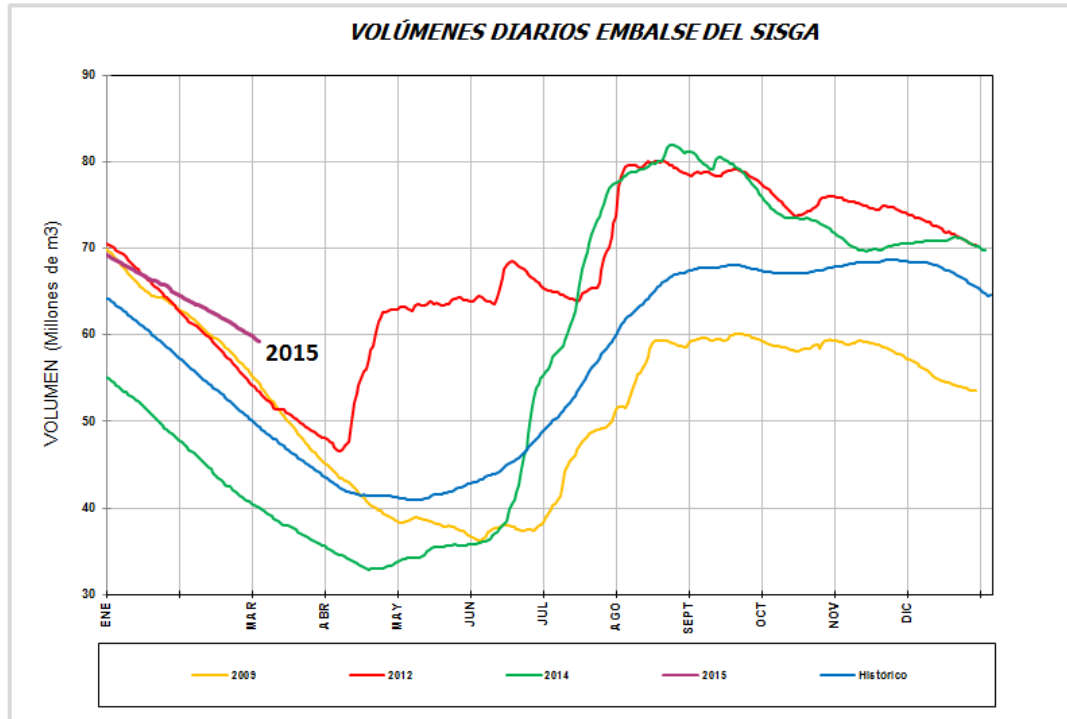
EMBALSE	VOLUMEN UTIL (Mm ³)	VOLUMEN A LA FECHA (Mm ³)	ESTADO (%)	DESCARGA (m ³ /s)	VOLUMEN DISPONIBLE (Mm ³)	TENDENCIA
Neusa	117.0	79.016	68%	1.00	78.02	DESCENDENTE
Sisga	90.0	58.721	65%	2.00	53.72	DESCENDENTE
Tominé	658.0	330.413	50%	9.00	315.41	DESCENDENTE
Total		468.150	61%	12.0	447.15	
Chuza	218.6	105.700	48%	11.44	60.30	DESCENDENTE
San Rafael	64.3	63.160	98%	1.00	56.66	ESTABLE
Total		168.860	73%	12.44	116.96	
Hato	12.7	8.393	66%	0.40	6.39	DESCENDENTE

Fecha: MARZO 09 de 2015 a las 7:00am

PRONÓSTICO DEL CLIMA PARA EL DÍA DE HOY

De acuerdo al IDEAM para el día de hoy, "En horas de la mañana se estima un cielo parcialmente cubierto; con posibilidad de lloviznas ocasionales, en horas de la tarde se incrementará la humedad "

GRÁFICAS DE EMBALSES



GRÁFICAS DE NIVELES CUENCA DEL RÍO BOGOTÁ

