

Boletín Diario de Hidrología y Meteorología, jurisdicción CAR

Número 117, 17 de Junio de 2015

ESTADO GENERAL DE LLUVIAS ÚLTIMAS 24 HORAS

En la cuenca del Río Bogotá se registró un clima predominantemente seco.

Estado general de niveles y caudales últimas 24 horas.

Durante las últimas 24 horas las condiciones climatológicas han sido predominantemente secas; no se presenta puntos críticos dentro de los municipios monitoreados.

Precipitaciones

Cuenca del Río Bogotá

Cuenca alta

Se registraron lluvias continuas en el municipio de Medina (22 mm) y lluvias dispersas en los municipios de Chocontá (5.5mm), La Calera (4.1mm), La Calera (3.7mm), Suesca (2.7mm), Nemocón (2mm), Guasca (1.1mm) y Villapinzón (1mm).

Cuenca media

Austeridad de lluvias en la región

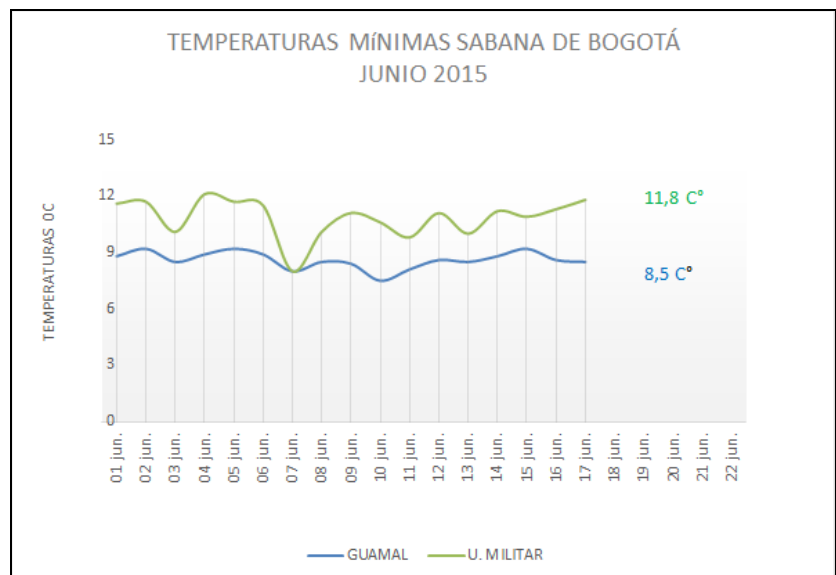
Cuenca baja

Clima seco en los municipios monitoreados.

Cuenca del río Bogotá

Los niveles y caudales naturales tienden al descenso, con excepción de la paso por los municipios de Gachancipá y Tocancipá donde están fraguando las aguas de la creciente del día anterior; se informa que el embalse del Tominé cerro 2 m³ su descarga.

- **Saucio (Chocontá):** 0,69 m (Caudal 2.16 m³/s), al descenso.
- **Puente Florencia (Gachancipá):** 2,54 m (Caudal 9.79 m³/s), al ascenso.
- **Tocancipá (Tocancipá):** 2,68m (Caudal 8.76 m³/s), al ascenso.
- **Puente Cundinamarca (Funza):** 1.2 m (Pendiente por adecuación del Río Bogotá), al descenso.



ESTADO GENERAL DE LLUVIAS ÚLTIMAS 24 HORAS

En la cuenca del Río Suárez y la cuenca del Río Negro predominó el clima seco.

Precipitaciones

Cuenca del Río Suarez

Cuenca alta

Sin presencia de lluvias en la zona.

Cuenca media

Clima mayormente seco, con ligeras lloviznas en el municipio de Guachetá (1.9mm).

Cuenca del Río Negro

Sin mayor registro de lluvias clima soleado, con excepción del municipio de San Cayetano donde hubo registro de lluvias de (1.5mm).

Cuenca de la laguna de Fúquene y Río Suárez

Los niveles y caudales naturales tienden al descenso.

- **La Boyera, (Río Ubaté):** 0,39m, (Caudal 0,51 m³/s), al descenso.
- **Boquerón, (Lenguazaque):** 1.21 m (Caudal 0.45 m³/s), al descenso.
- **Río Suárez (Saboyá):** 1.34 m (Caudal 2.20 m³/s), descendente.
- **Laguna de Fúquene:** 1.07 m (Cota 2538.79 m.s.n.m); baja su nivel.

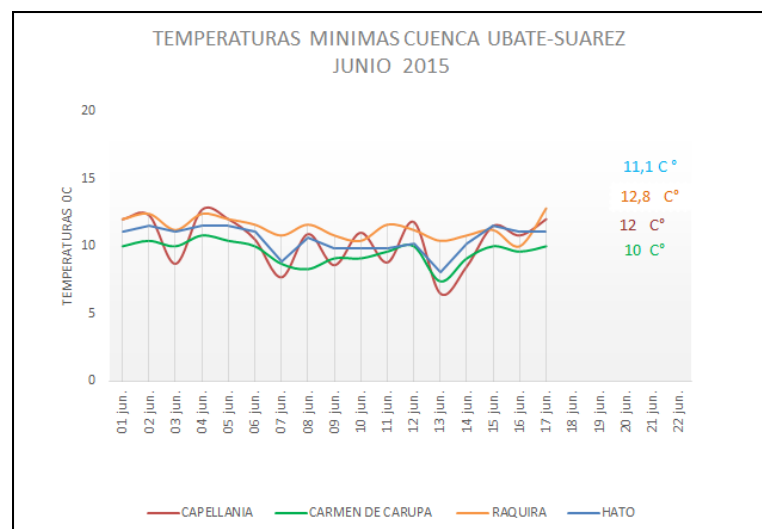
Cuenca del río Sumapaz

Puente Rojo, río Cuja (Fusagasugá): 0.62 m (Caudal 2.0. m³/s), al descenso moderado.

Puente Rojo, río Sumapaz (Fusagasugá): **1.93** m; descendiendo.

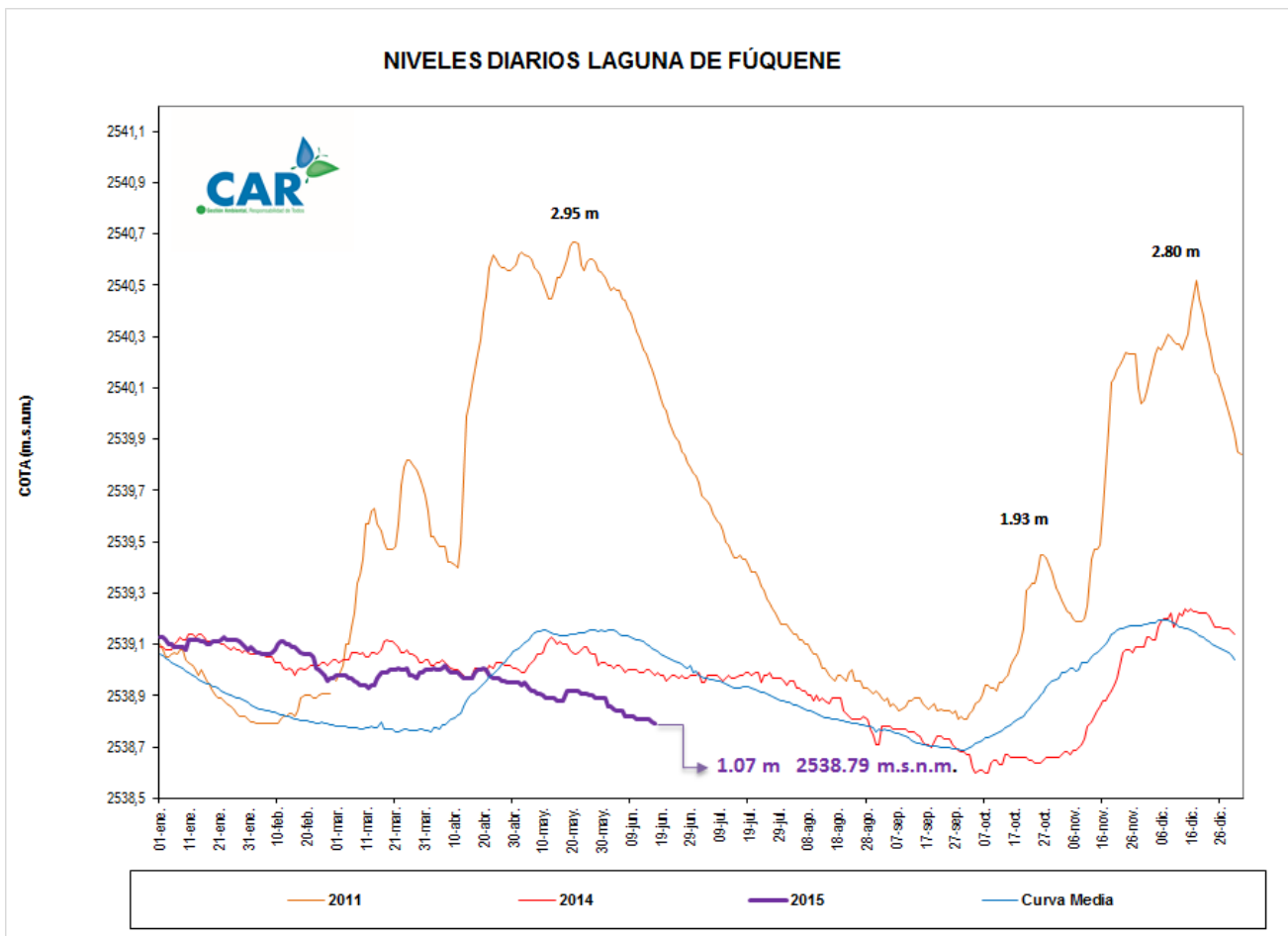
Cuenca del río Negro

Paso de Rejo, río Negro (Nimaima): 0.88 m (Caudal 3.12 m³/s), muestra un ligero descenso.



LAGUNA DE FÚQUENE.

La Laguna de Fúquene desciende ligeramente su nivel que está en 1.07 m con una Cota de (2538,79 m.s.n.m).



SISTEMAS REGULADOS

Hubo cierre en la descarga del embalse Tominé por lo tanto, para el agregado norte cambios en su descarga a 7,5 (m³/s); la apertura del sistema Chingaza muestra un ligero descenso está en 13.93 m³/s; han recuperado sus niveles los embalses de San Rafael, Chuza, Tominé y Sisga, el Neusa y El Hato continúan descendiendo.

ESTADO GENERAL DE LOS SISTEMAS REGULADOS

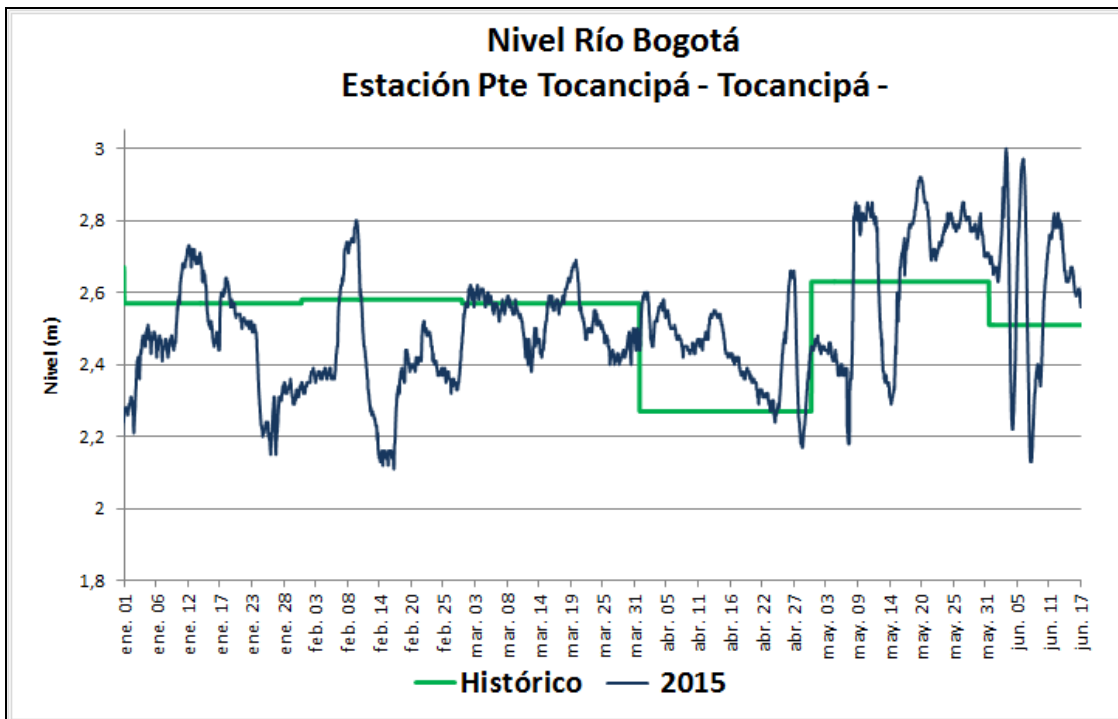
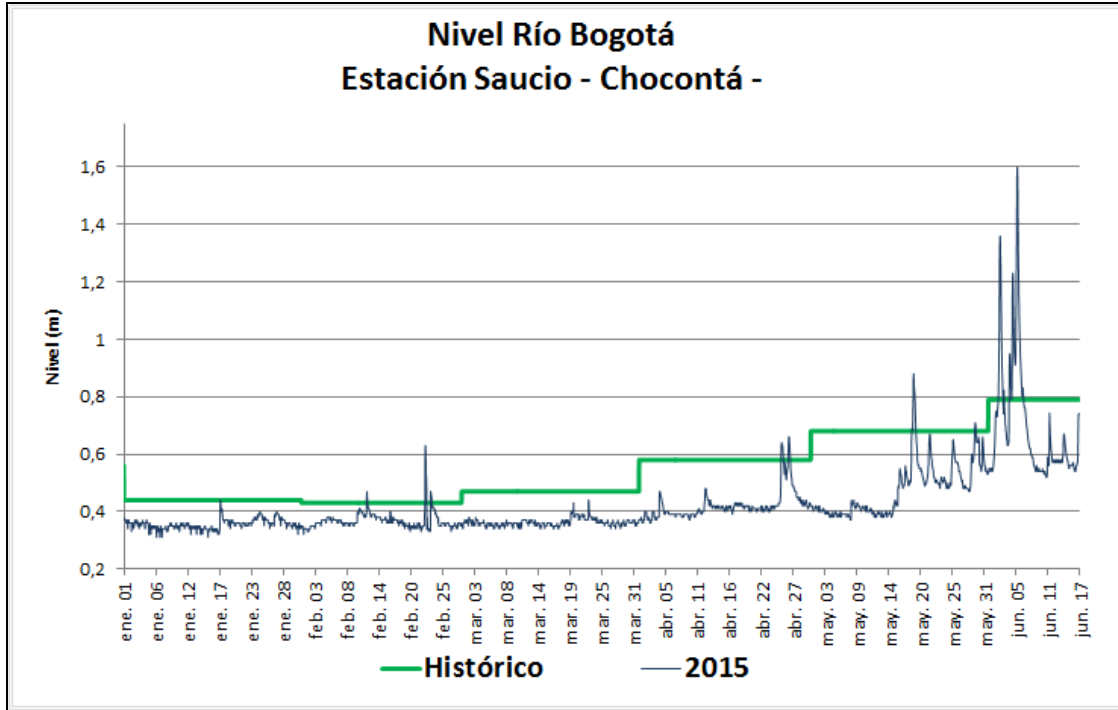
EMBALSE	VOLUMEN UTIL (Mm ³)	VOLUMEN A LA FECHA (Mm ³)	ESTADO (%)	DESCARGA (m ³ /s)	VOLUMEN DISPONIBLE (Mm ³)	TENDENCIA
Neusa	117,0	77,195	66%	1,00	76,20	DESCENDENTE
Sisga	90,0	55,304	61%	0,50	50,30	ASCENDENTE
Tominé	658,0	287,869	44%	6,00	272,87	ASCENDENTE
Total		420,368	57%	7,5	399,37	
Chuza	218,6	121,840	56%	13,43	76,44	ASCENDENTE
San Rafael	64,3	67,300	105%	0,50	60,80	ASCENDENTE
Total		189,14	80%	13,93	137,24	
Hato	12,7	7,655	60%	0,30	5,66	DESCENDENTE

Fecha: JUNIO 17 de 2015 a las 7:00am

PRONÓSTICO PARA EL DÍA DE HOY

De acuerdo al IDEAM para el día de hoy, "Clima predominantemente seco durante la mayor parte de la jornada; con posibilidad de lluvias en el Sur de la Jurisdicción."

GRÁFICAS DE NIVELES Y CAUDALES



GRÁFICAS DE EMBALSES

