

Boletín Diario de Hidrología y Meteorología, jurisdicción CAR

Número 071, 19 de Abril de 2016

ESTADO GENERAL DE NIVELES Y CAUDALES ÚLTIMAS 24 HORAS.

ESTADO GENERAL DE LLUVIAS ÚLTIMAS 24 HORAS

A lo largo de la cuenca del
Río Bogotá predomino
tiempo seco.

Precipitaciones Cuenca del Río Bogotá

Cuenca alta:

Predominio de tiempo seco en la
cuenca.

Cuenca media: Predominio de
tiempo seco en la cuenca.

Cuenca baja:

Predominio de tiempo seco en la
cuenca.

El siguiente es el resumen de los principales registro de niveles y
precipitaciones de la Jurisdicción CAR.

Cuenca del río Bogotá

Para el día de hoy se observa:

- **Saucio (Chocontá):** 0.33 m (Caudal 0.29 m³/s), Ascendente.
- **Santa Rosita (Suesca):** 0.68 m (Caudal 4.64 m³/s), Estable.
- **Puente Florencia (Gachancipá):** 2.38 m (Caudal 8.20 m³/s), Estable.
- **Puente Tocancipá (Tocancipá):** 2.61 m (Caudal 8.99 m³/s),
Descendente.
- **Puente Vargas (Cajicá):** 2.95 m (Caudal 8.39 m³/s), Descendente.
- **Puente balsa (Chía):** 1.12 m (Caudal 8.58 m³/s), Descendente.
- **Puente virgen (Cota):** 2.0 m (Caudal 10.13 m³/s), Descendente.
- **Puente Cundinamarca (Funza):** 1.20 m (Caudal 20.99 m³/s)
Descendente.
- **Alicachín (Soacha):** Caudal 25.05 m³/s Descendente.

Cuenca del río Sumapaz:

Se evidencia leve un descenso en el nivel de la cuenca.

- **Puente Rojo, Río Cuja (Fusagasugá):** 0.55 m (Caudal 0.925 m³/s),
Descendente.

Cuenca de la laguna de Fúquene y Río Suárez

ESTADO GENERAL DE LLUVIAS ÚLTIMAS 24 HORAS

**En la cuenca del Río Suárez
y en la cuenca del Río Negro
predominó tiempo seco.**

En el Río Ubaté, la Laguna de Fúquene y el municipio de Guachetá se evidencia una tendencia descendente.

- **La Boyera, (Río Ubaté):** 0.12 m, (Caudal 0,02 m³/s), Descendente.
- **Ticha María (Guachetá):** 0.59 m (Caudal 0.45 m³/s), Descendente.
- **Puente Merchán (Saboya):** 1.73 (caudal 4.34 m³/s), Ascendente
- **Laguna de Fúquene:** a 0.25 m (Cota 2537.97 m.s.n.m); Estable.

Precipitaciones Cuenca del Río Suarez

Cuenca alta:

Predominio de tiempo seco en la cuenca.

Cuenca media:

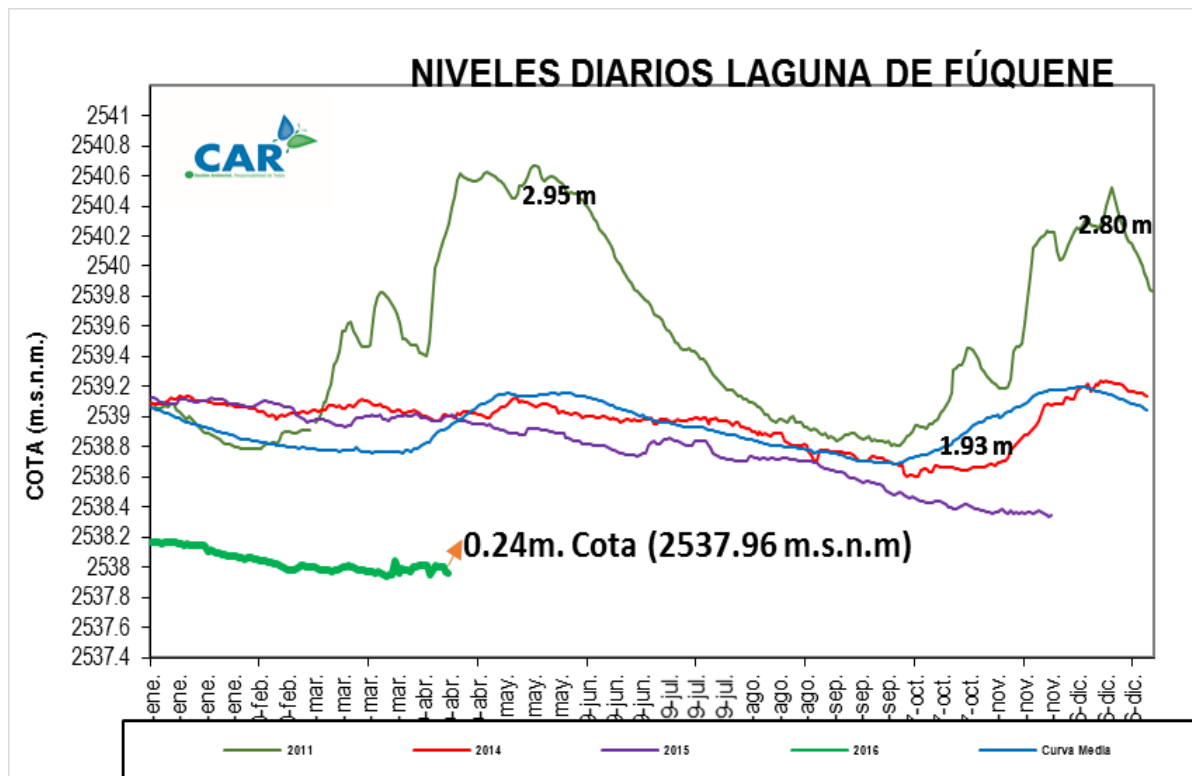
Se presentaron lloviznas en el Municipio Guachetá (3.1 mm), Fúquene (1.6 mm). Con predominio de tiempo húmedo en la cuenca.

Cuenca del Río Negro:

Predominio de tiempo seco en la cuenca.

LAGUNA DE FÚQUENE.

La Laguna de Fúquene presenta nivel estable con respecto al día de ayer; su nivel es 0.25 m, su Cota es de 2537.97 (m.s.n.m.).



SISTEMAS REGULADOS

Para el agregado norte la descarga presenta con un valor de 13.00 (m³/s); mientras que la apertura del sistema Chingaza esta en 15.55 (m³/s).

ESTADO GENERAL DE LOS SISTEMAS REGULADOS

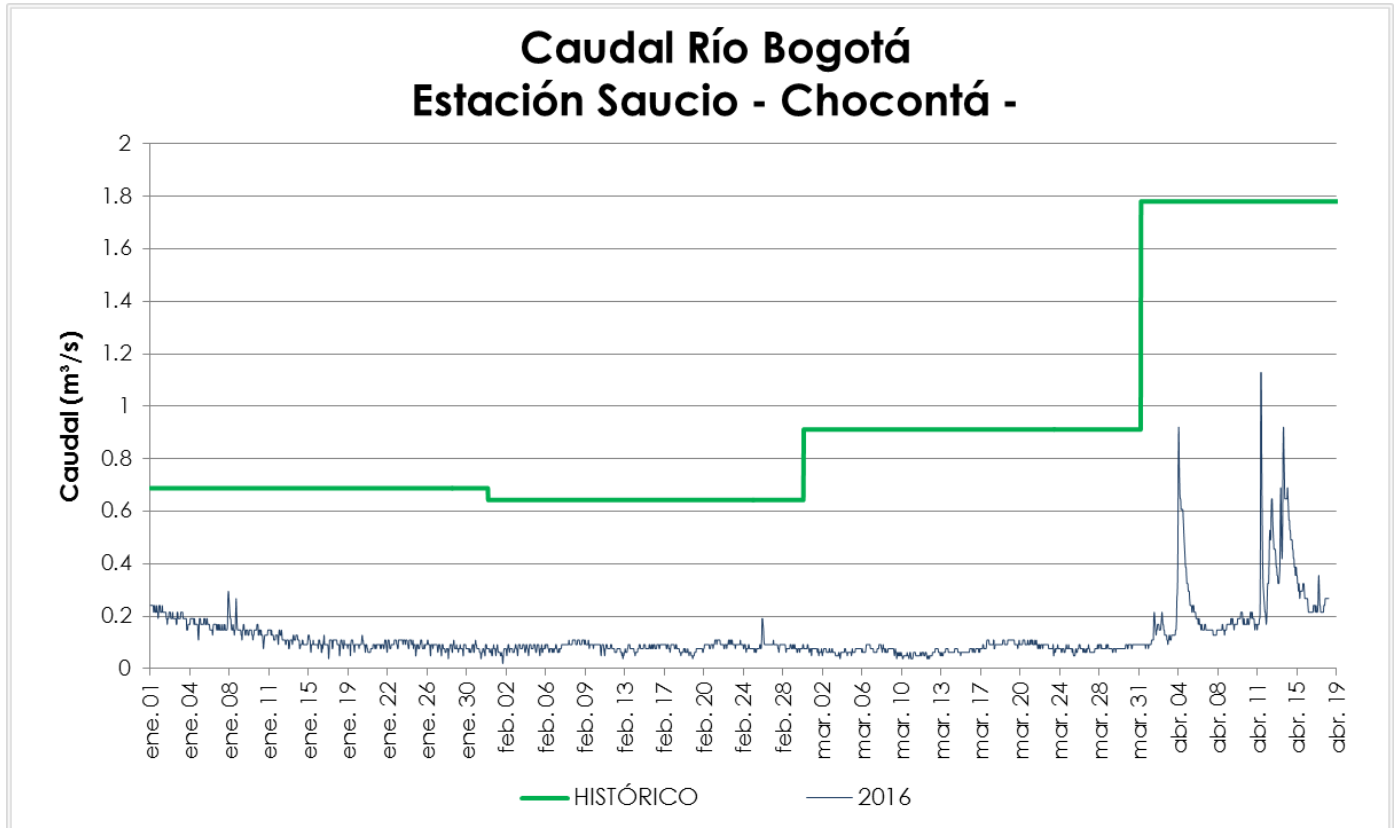
EMBALSE	CAPACIDAD (Mm ³)	VOLUMEN A LA FECHA (Mm ³)	ESTADO (%)	DESCARGA (m ³ /s)	CAPACIDAD DE REGULACIÓN (Mm ³)	TENDENCIA
Neusa	117.0	74.024	63%	1.00	42.98	ESTABLE
Sisga	90.00	40.298	45%	3.00	49.70	DESCENDENTE
Tominé	658.0	214.238	33%	9.00	443.76	DESCENDENTE
TOTAL AGREGADO NORTE	865.0	3283.560	38%	13.00		DESCENDENTE
Chuza	218.6	139.810	64%	14.55	78.74	ESTABLE
San Rafael	67.620	9.780	14%	1.00	57.84	ASCENDENTE
TOTAL SISTEMA CHINGAZA	286.2	149.590	52%	15.55		DESCENDENTE
Hato	12.700	5.589	44%	0.20	3.58	ESTABLE

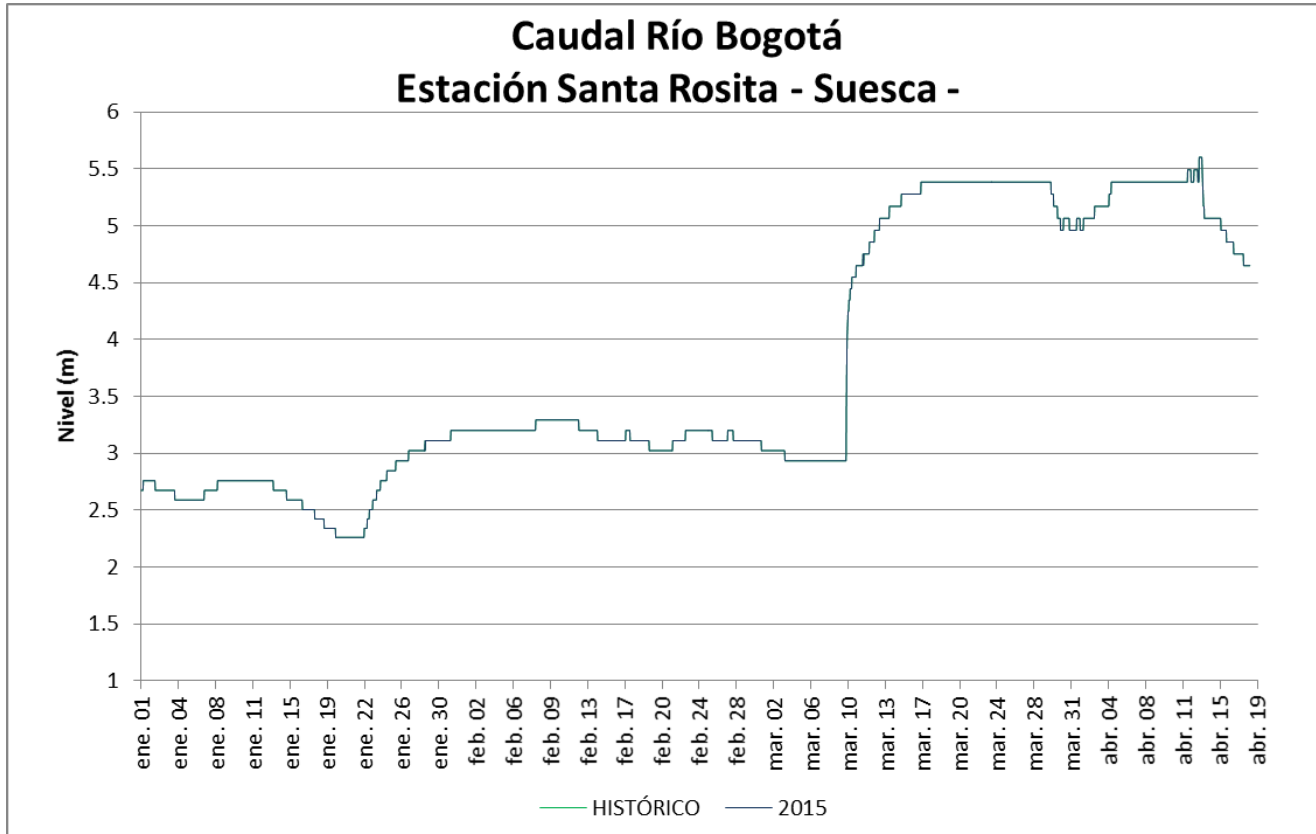
Fecha: ABRIL 19 de 2016 a las 12:00am

PRONÓSTICO PARA EL DÍA DE HOY

De acuerdo al IDEAM "En el área se esperan lloviznas temprano en la mañana, a mediados de la tarde y durante algunas horas de la noche, particularmente en el oriente, sur y occidente de la ciudad y de la sabana, en el resto predominio de condiciones secas. La temperatura máxima se aproximará a 21°C."

GRÁFICAS DE NIVELES Y CAUDALES





GRÁFICAS DE EMBALSES

