

Boletín Diario de Hidrología y Meteorología, jurisdicción CAR

Número 048, 27 de Marzo de 2016

ESTADO GENERAL DE NIVELES Y CAUDALES ÚLTIMAS 24 HORAS.

ESTADO GENERAL DE LLUVIAS ÚLTIMAS 24 HORAS

A lo largo de la cuenca del
Río Bogotá predominio de
tiempo seco.

Precipitaciones Cuenca del Río Bogotá

Cuenca alta

Predominio el tiempo seco.

Cuenca media:

Predominio el tiempo seco.

Cuenca baja: predominio el tiempo
seco.

El siguiente es el resumen de los principales registro de niveles y precipitaciones de la Jurisdicción CAR.

Cuenca del río Bogotá

Para el día de hoy se observa un leve Descenso en el Río Bogotá.

- **Saucio (Chocontá):** 0.23m (Caudal 0.08 m³/s), Estable.
- **Santa Rosita (Suesca):** 0.75 m (Caudal 5.38 m³/s), Estable.
- **Puente Florencia (Gachancipá):** 2.87 m (Caudal 13.60 m³/s), Descendente.
- **Tocancipá (Tocancipá):** 3.98 m (Caudal 12.14m³/s), Descendente.
- **Puente Vargas (Cajicá):** 3.18 m (Caudal 10.63 m³/s), Descendente.
- **Puente virgen (Cota):** 2.95 m (Caudal 5.14 m³/s), Descendente.
- **Puente Cundinamarca (Funza):** 1.07 m (Caudal 18.07 m³/s) Ascendete.
- **Alicachín (Soacha):** Caudal 32.76 m³/s Descendete.

Cuenca del río Sumapaz:

Predomino estable de tiempo seco en la zona.

- **Puente Rojo, Río Cuja (Fusagasugá):** 0.44 m (Caudal 0.38 m³/s), Ascendente.

ESTADO GENERAL DE LLUVIAS ÚLTIMAS 24 HORAS

En la cuenca del Río Suárez predominio de tiempo seco y en la cuenca del Río Negro se presentaron algunas lluvias y lloviznas. .

Precipitaciones Cuenca del Río Suarez

Cuenca alta:

Predominio de tiempo seco en la cuenca.

Cuenca media

Predominio de tiempo seco en la cuenca.

Cuenca del Río Negro

Predominio de tiempo.

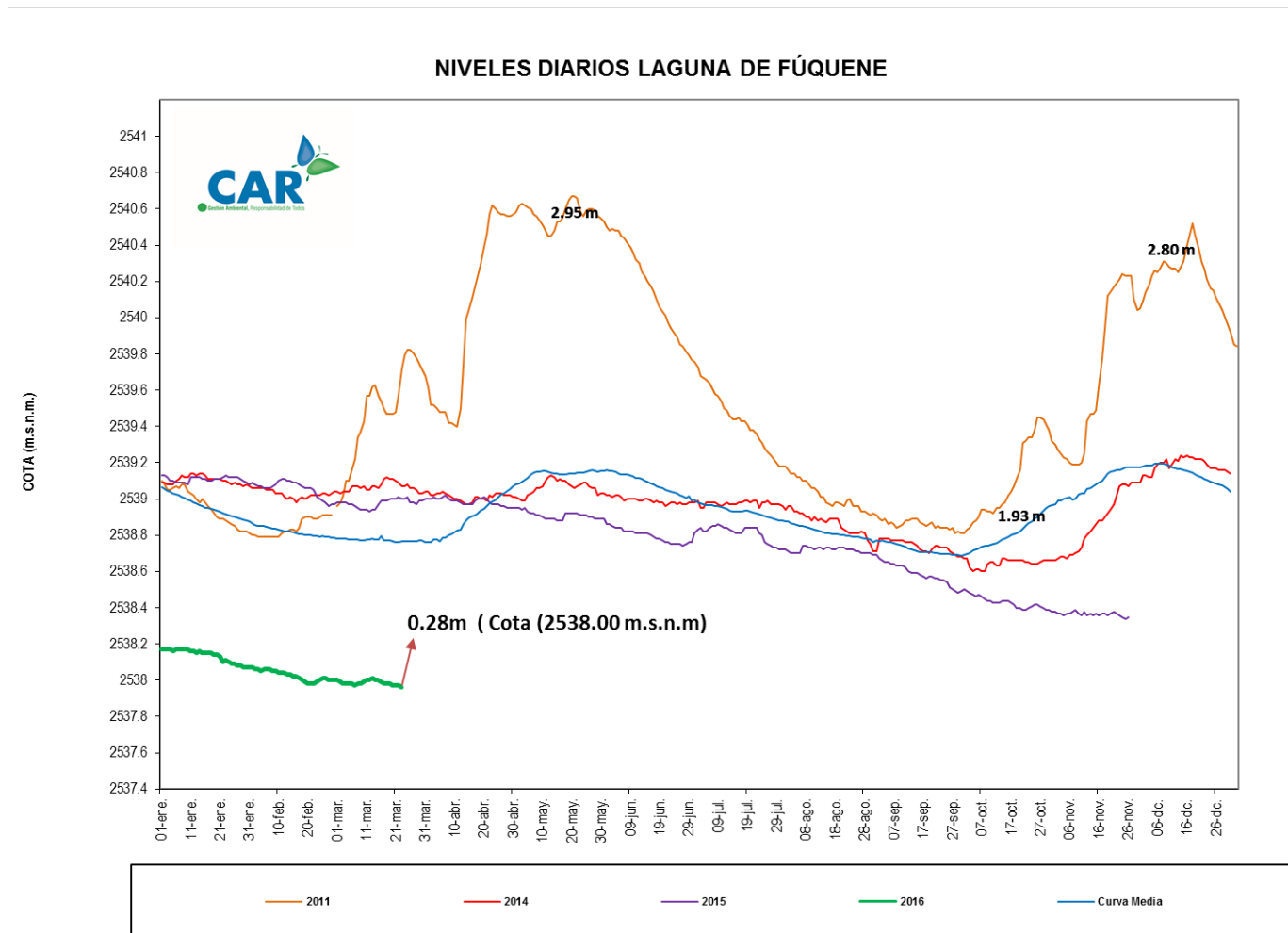
Cuenca de la laguna de Fúquene y Río Suárez

En el Río Ubaté se evidencia una tendencia estable, en Guachetá se aprecia una tendencia Descendente.

- **La Boyera, (Río Ubaté):** 0.21 m, (Caudal 0,10 m³/s), Ascendente.
- **Ticha María (Guachetá):** 0.29 m (Caudal 0.11 m³/s), Descendente.
- **Laguna de Fúquene:** a 0.28 m (Cota 2538.00 m.s.n.m); Estable.

LAGUNA DE FÚQUENE.

La Laguna de Fúquene se mantiene estable en su nivel con respecto al día de ayer; su nivel es 0.28 m, su Cota es de 25378.00 (m.s.n.m.).



SISTEMAS REGULADOS

Para el agregado norte se mantiene la descarga con un valor de 17.50 (m³/s); la apertura del sistema Chingaza continua estable en 0.35 m³/s; el nivel de los embalses presentan un nivel descendente.

ESTADO GENERAL DE LOS SISTEMAS REGULADOS

EMBALSE	CAPACIDAD (Mm3)	VOLUMEN A LA FECHA (Mm3)	ESTADO (%)	DESCARGA (m3/s)	CAPACIDAD DE REGULACIÓN (Mm3)	TENDENCIA
Neusa	117.0	73.431	63%	1.00	43.57	DESCENDENTE
Sisga	90.00	47.075	52%	4.50	42.93	DESCENDENTE
Tominé	658.0	226.960	34%	12.00	431.04	DESCENDENTE
TOTAL AGREGADO NORTE	865.0	347.466	40%	17.50		DESCENDENTE
Chuza	218.6	128.560	59%	0.00	89.99	ESTABLE
San Rafael	67.620	15.910	24%	0.35	51.17	DESCENDENTE
TOTAL SISTEMA CHINGAZA	286.2	144.470	50%	0.35		DESCENDENTE
Hato	12.700	5.412	43%	0.20	3.41	DESCENDENTE

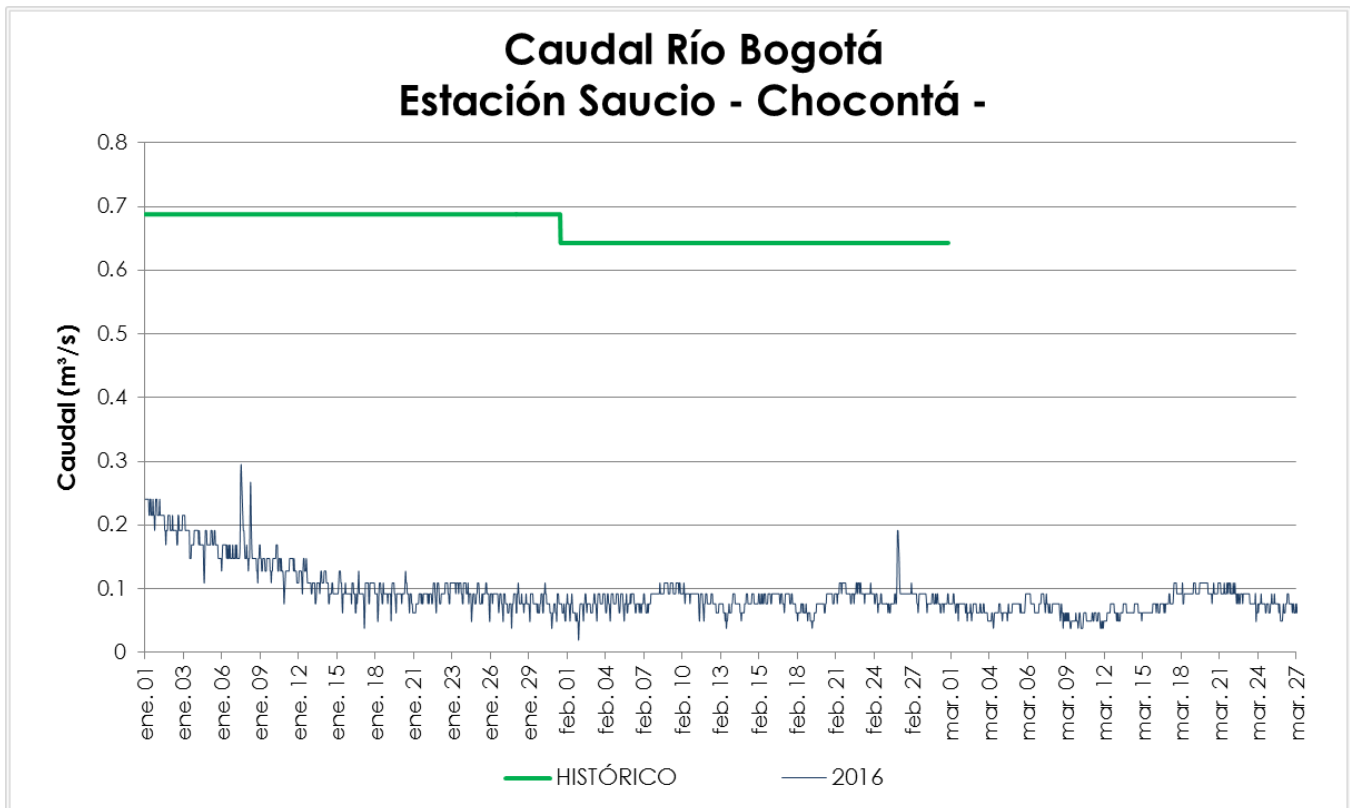
Fecha: MARZO 27 de 2016 a las 10:00am

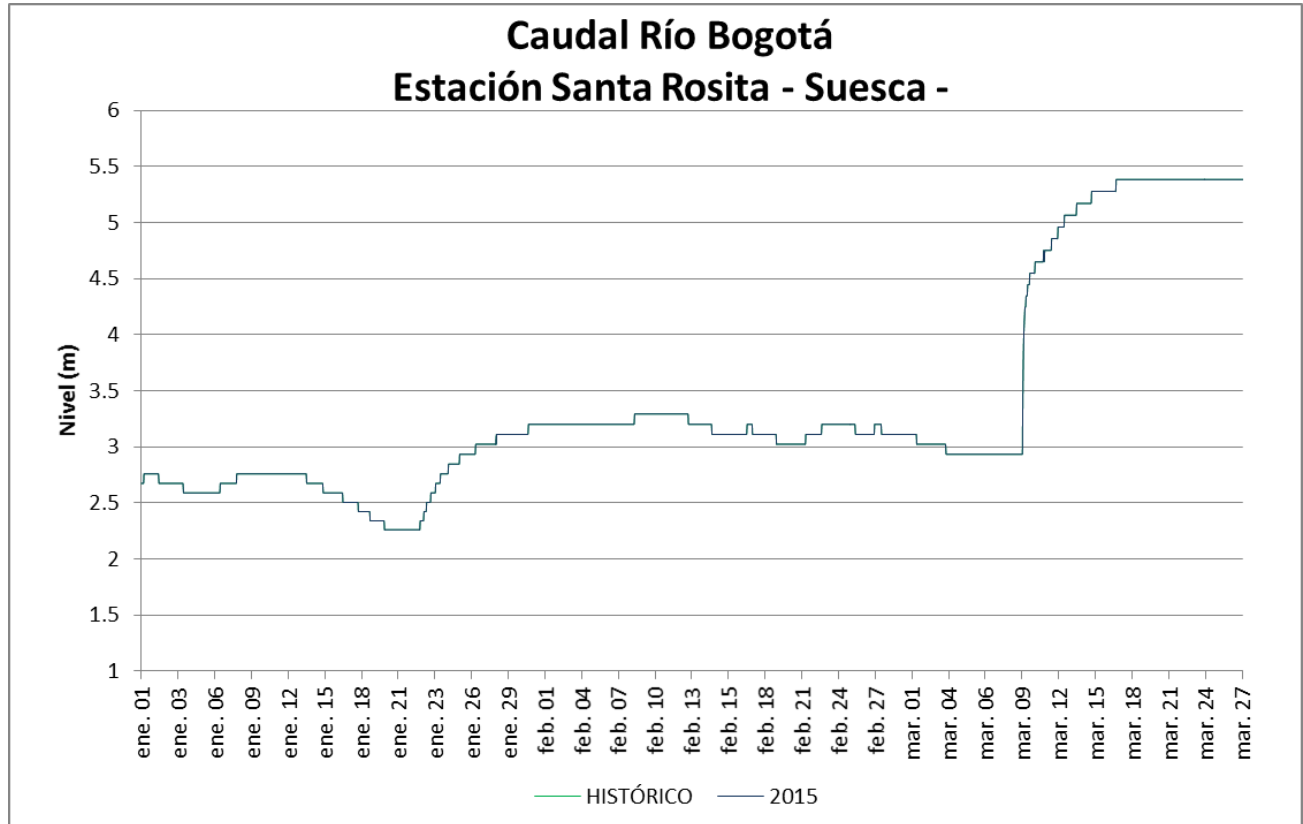
PRONÓSTICO PARA EL DÍA DE HOY

De acuerdo al IDEAM

“Para el día de hoy; “En horas de la mañana se prevé cielo entre ligero y parcialmente cubierto con tiempo seco e intervalos soleados. En horas de la tarde y la noche se estima aumento de nubosidad, especialmente al oriente y norte del área, donde no se descartan lluvias de corta duración. Se espera una temperatura máxima y mínima de 9 y 21°C respectivamente.”

GRÁFICAS DE NIVELES Y CAUDALES





GRÁFICAS DE EMBALSES

